



**АДМИНИСТРАЦИЯ УЖУРСКОГО РАЙОНА  
КРАСНОЯРСКОГО КРАЯ**

**ПОСТАНОВЛЕНИЕ**

29.07.2024

г. Ужур

№ 494

О внесении изменений в постановление администрации Ужурского района от 12.07.2024 № 428 «О предоставлении разрешения на условно разрешенный вид использования земельного участка»

В соответствии с Федеральным законом от 06.10.2003 № 131-ФЗ «Об общих принципах организации местного самоуправления в Российской Федерации», руководствуясь Уставом Ужурского района, ПОСТАНОВЛЯЮ:

1. Внести в постановление администрации Ужурского района от 12.07.2024 № 428 «О предоставлении разрешения на условно разрешенный вид использования земельного участка» следующее изменение:

1.1. Приложение 2 к постановлению изложить в новой редакции согласно приложению.

2. Контроль за исполнением настоящего постановления возложить на первого заместителя главы по сельскому хозяйству и оперативному управлению Ю.П. Казанцева.

3. Постановление вступает в силу в день, следующий за днем его официального обнародования в специальном выпуске газеты «Сибирский хлебороб».

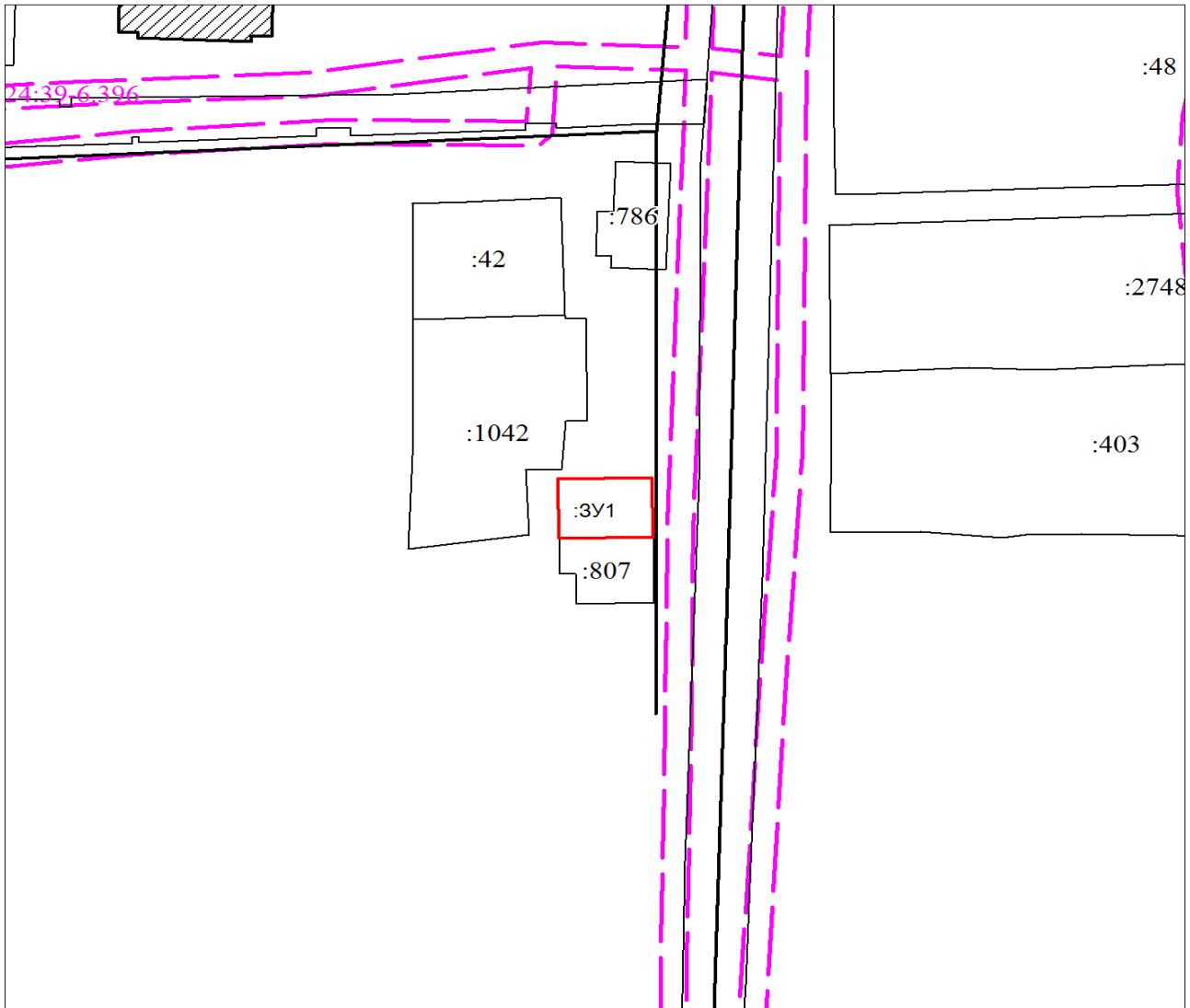
И.о. главы района






Ю.П. Казанцев

администрации  
от 29.07.2024 № 494

ПЕРЕЧЕНЬ  
координат поворотных точек границ территории

Условный номер земельного участка - :ЗУ1	
Площадь земельного участка: 145,0 м <sup>2</sup>	
Обозначение характерных точек границ	
1	
1	61
2	61
3	61
4	61
1	61



	Вновь образованная часть границы, сведения о которой достаточны для внесения в Единый государственный реестр недвижимости
:3У1	Надписи вновь образованного земельного участка
	Объект капитального строительства
•	Объект капитального строительства
	Существующая часть границы, имеющиеся в Едином государственном реестре недвижимости сведения о которой достаточны для внесения в Единый государственный реестр недвижимости
:102	Надписи кадастрового номера земельного участка
	Граница охранной зоны
ми исполь	Обозначение границы охранной зоны
	Граница территориальной зоны
ипального	Обозначение границы территориальной зоны
:39:340000	Обозначение кадастрового квартала

--	--