



**АДМИНИСТРАЦИЯ УЖУРСКОГО РАЙОНА  
КРАСНОЯРСКОГО КРАЯ**

**ПОСТАНОВЛЕНИЕ**

12.04.2024

г. Ужур

№ 247

О предоставлении разрешения на условно разрешенный вид использования земельного участка

Рассмотрев заявление Леоненко Валентины Николаевны, руководствуясь Градостроительным Кодексом Российской Федерации, Уставом Ужурского района Красноярского края, на основании рекомендаций комиссии по подготовке проекта правил землепользования и застройки Кулунского сельсовета о предоставлении разрешения на условно разрешенный вид использования земельного участка, ПОСТАНОВЛЯЮ:

1. Предоставить разрешение на условно разрешенный вид использования земельного участка, в кадастровом квартале 24:39:3400001, площадью 726,0 кв.м., местоположением: Российская Федерация, Красноярский край, Ужурский муниципальный район, сельское поселение Кулунский сельсовет, с.Кулун, ул.Спортивная, земельный участок № 1в, с кодом 4.9.1.4 «Ремонт автомобилей» в территориальной зоне ИТ-3 «Зона инженерной и транспортной инфраструктуры», в соответствии с приложением.

2. Постановление вступает в силу в день, следующий за днем его официального опубликования в специальном выпуске газеты «Сибирский хлебороб».

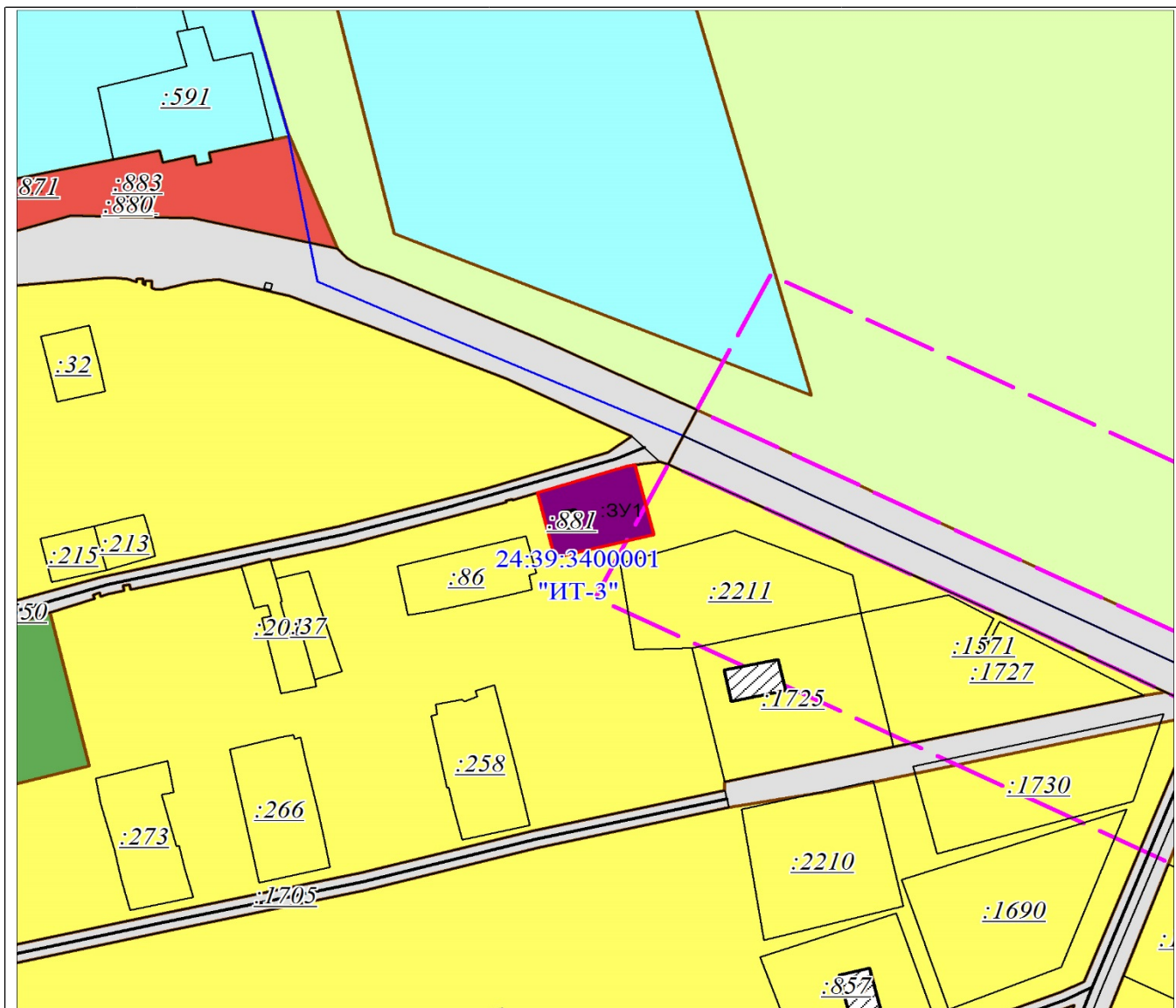
Глава района

К.Н. Зарецкий

Приложение к постановлению  
администрации  
от 12.04.2024 № 247






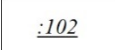




ПЕРЕЧЕНЬ  
координат поворотных точек границ территории

Условный номер земельного участка: ЗУ1		
Площадь земельного участка: 726 м <sup>2</sup>		
Обозначение характерных точек границ	Координаты, м	
	X	Y
1	2	3
1	593483.67	94049.28
2	593492.67	94077.06
3	593493.06	94079.71
4	593469.36	94085.63
5	593461.66	94054.76
1	593483.67	94049.28
6	593477.25	94056.78
7	593477.93	94060.96
8	593475.11	94061.44
9	593475.28	94062.52
10	593471.93	94063.09
11	593471.14	94057.81
6	593477.25	94056.78



Масштаб 1:2000

Условные обозначения:

	Вновь образованная часть границы, сведения о которой достаточны для определения ее местоположения
	Надписи вновь образованного земельного участка
	Объект капитального строительства
	Объект капитального строительства
	Существующая часть границы, имеющиеся в ЕГРН сведения о которой достаточны для определения ее местоположения
	Надписи кадастрового номера земельного участка
	Граница охранной зоны
	Обозначение границы охранной зоны
	Граница территориальной зоны
	Обозначение границы территориальной зоны

39:340000	Обозначение кадастрового квартала
-----------	-----------------------------------