



**АДМИНИСТРАЦИЯ УЖУРСКОГО РАЙОНА
КРАСНОЯРСКОГО КРАЯ**

ПОСТАНОВЛЕНИЕ

12.10.2015

г. Ужур

№ 574

Об утверждении схемы размещения рекламных конструкций на территории Ужурского района *(в редакции постановлений от 15.08.2016 № 455, от 25.01.2017 № 29, от 28.02.2018 №128, от 27.08.2019 №514, от 21.04.2020 № 254)*

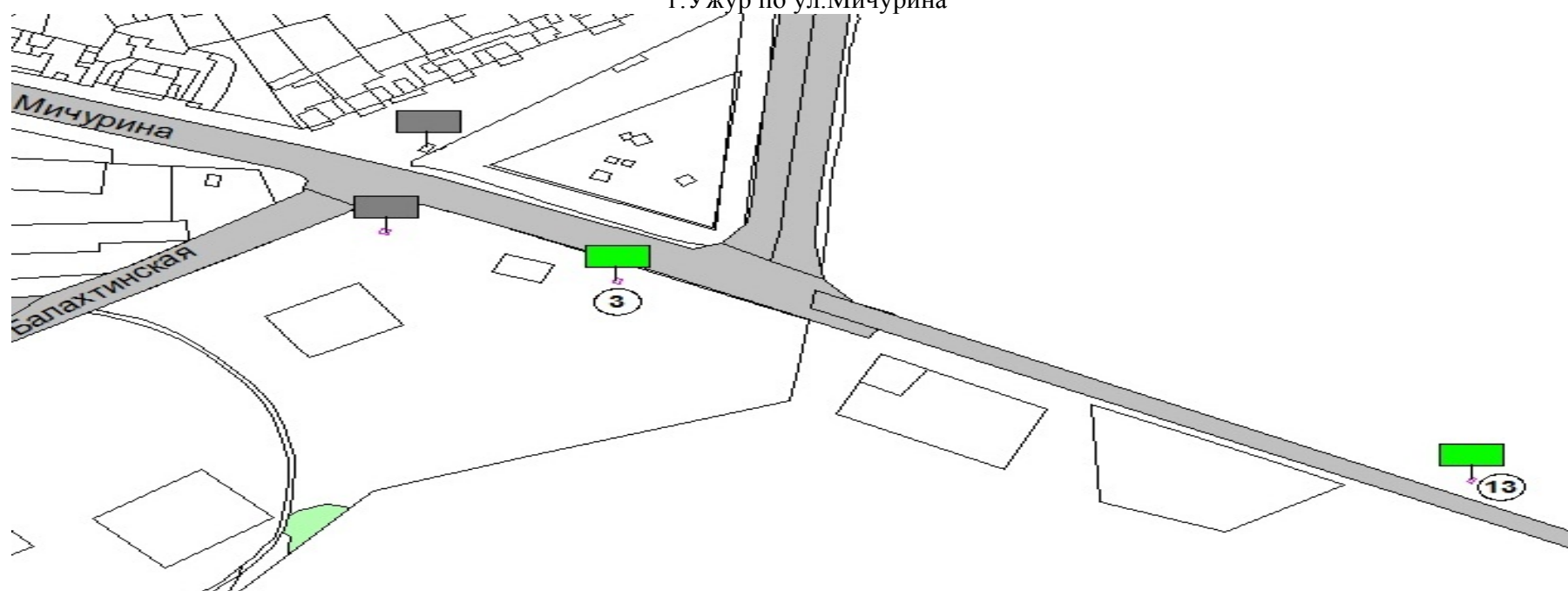
В соответствии с ч.5.8 ст.19 Федерального закона от 13.03.2006 № 38-ФЗ «О рекламе», Уставом Ужурского района, ПОСТАНОВЛЯЮ:

1. Утвердить схему размещения рекламных конструкций на территории Ужурского района, согласно приложению.
2. Разместить схему размещения рекламных конструкций на официальном сайте Ужурского района.
3. Контроль за выполнением постановления возложить на первого заместителя главы администрации района (Дробушевский М.И.)
4. Постановление вступает в силу в день, следующий за днем его официального опубликования в специальном выпуске газеты «Сибирский хлебобоб».

Глава администрации района

Ю.П.Казанцев

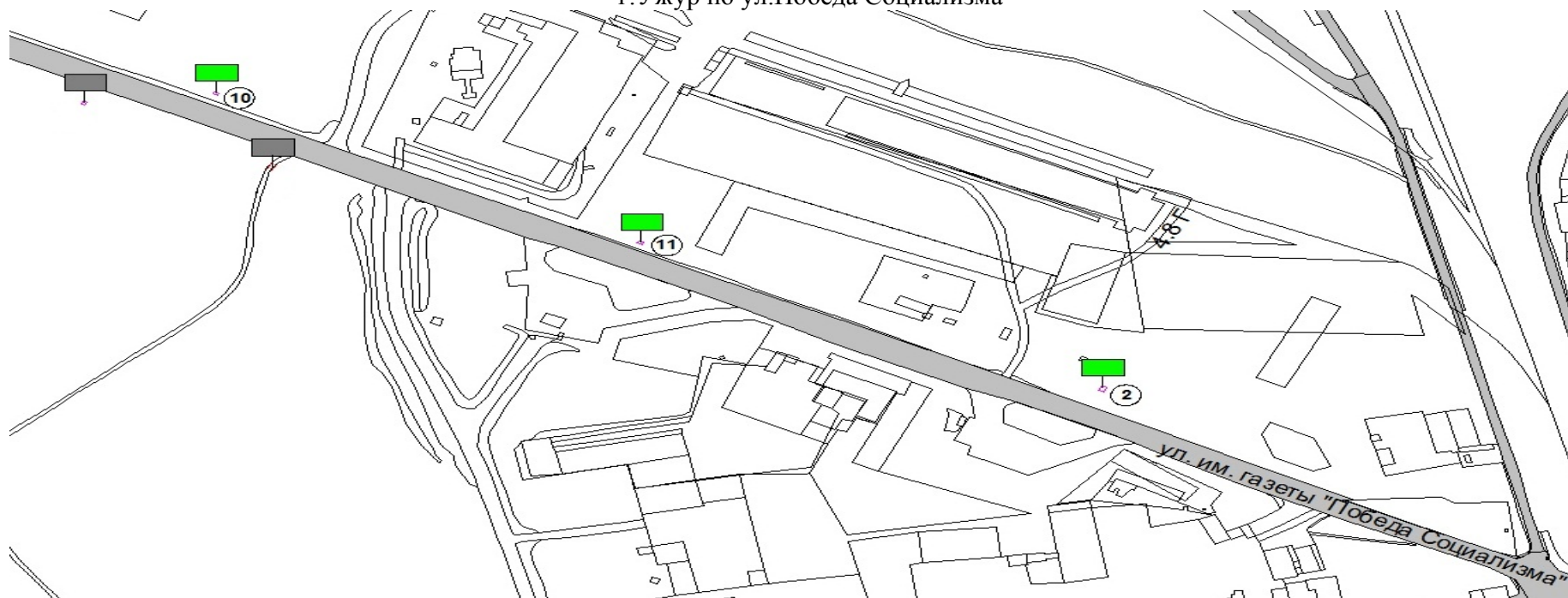
Схема размещения рекламных конструкций на территории Ужурского района
г.Ужур по ул.Мичурина



Примечание:

№ п/п	Адрес рекламного места	Тип конструкции
3	г.Ужур, ул.Мичурина, ориентир нежилое здание № 16 «а», примерно в 25 м. от ориентира по направлению на северо-запад	Отдельностоящая, щитовая (билборд), площадь информационного поля 18 кв.м., технические характеристики конструкции: материал каркаса – металлический уголок, швеллер, обшивка – фанера, способ крепления изображения – с помощью саморезов к деревянному основанию, без подсветки
13	г.Ужур, в 41 м. от земельного участка № 22 (АЗС) по ул.Мичурина	Отдельностоящая, щитовая (билборд), площадь информационного поля 18 кв.м., технические характеристики конструкции: материал каркаса – металлический уголок, швеллер, обшивка – фанера, способ крепления изображения – с помощью саморезов к деревянному основанию, без подсветки

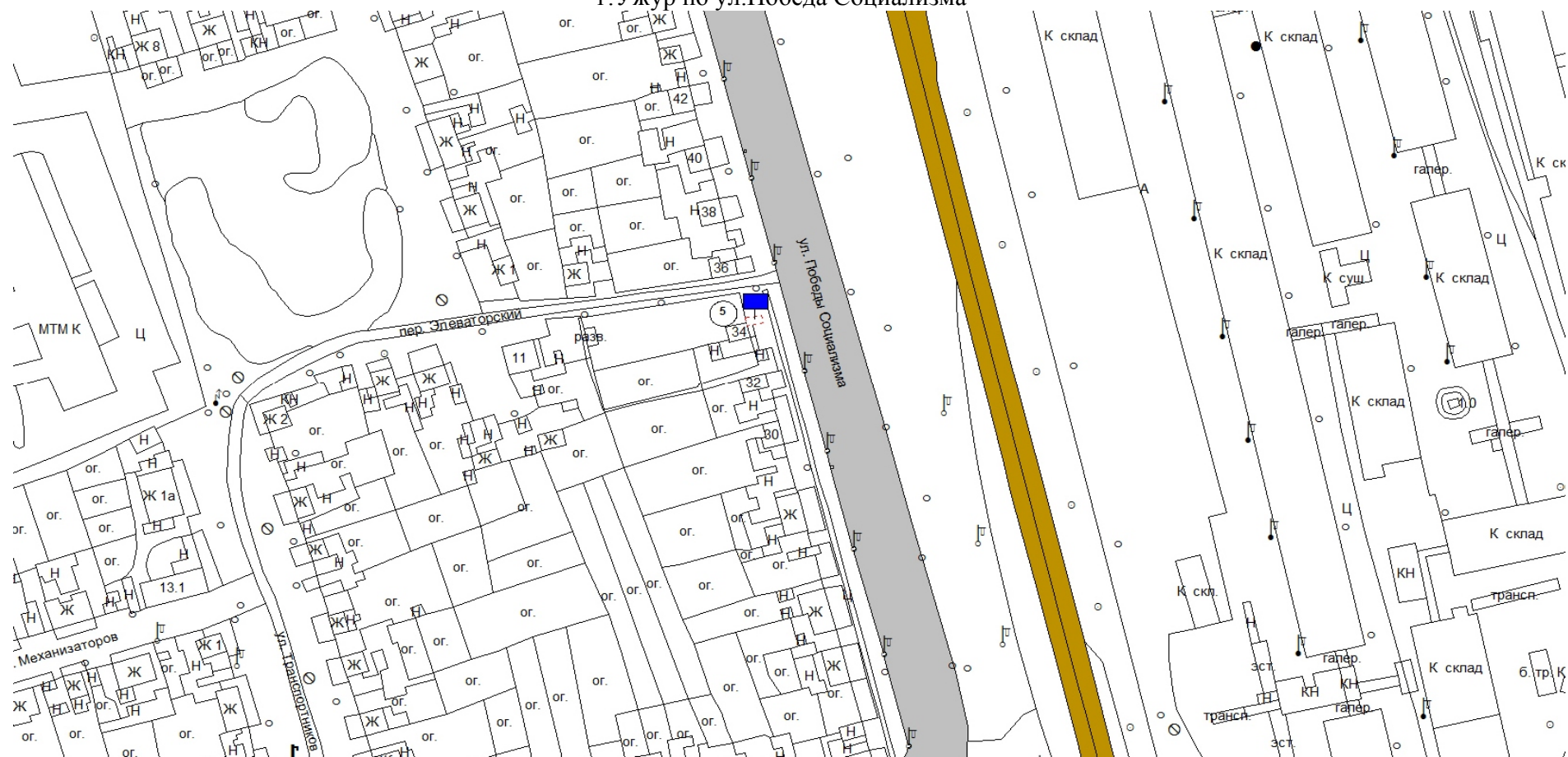
Схема размещения рекламных конструкций на территории Ужурского района
г.Ужур по ул.Победа Социализма



Примечание:

№ п/п	Адрес рекламного места	Тип конструкции
2	г.Ужур, ул.Победа Социализма, 75 м. к северо-востоку от нежилого здания АЗС № 120 «б»	отдельностоящая, щитовая (билборд), площадь информационного поля 18 кв.м., технические характеристики конструкции: материал каркаса – металлопрокат, обшивка – влагостойкая фанера, способ крепления изображения – натяжение винилового полотна с помощью саморезов и скоб, без подсветки
10	г.Ужур, ул.Победа Социализма, № 125 «в»	Отдельностоящая, щитовая (билборд), площадь информационного поля 18 кв.м., технические характеристики конструкции: материал каркаса – металлический уголок, швеллер, обшивка – фанера, способ крепления изображения – с помощью саморезов к деревянному основанию, без подсветки
11	г.Ужур, ул.Победа Социализма, № 125 «б»	Отдельностоящая, щитовая (билборд), площадь информационного поля 18 кв.м., технические характеристики конструкции: материал каркаса – металлический уголок, швеллер, обшивка – фанера, способ крепления изображения – с помощью саморезов к деревянному основанию, без подсветки

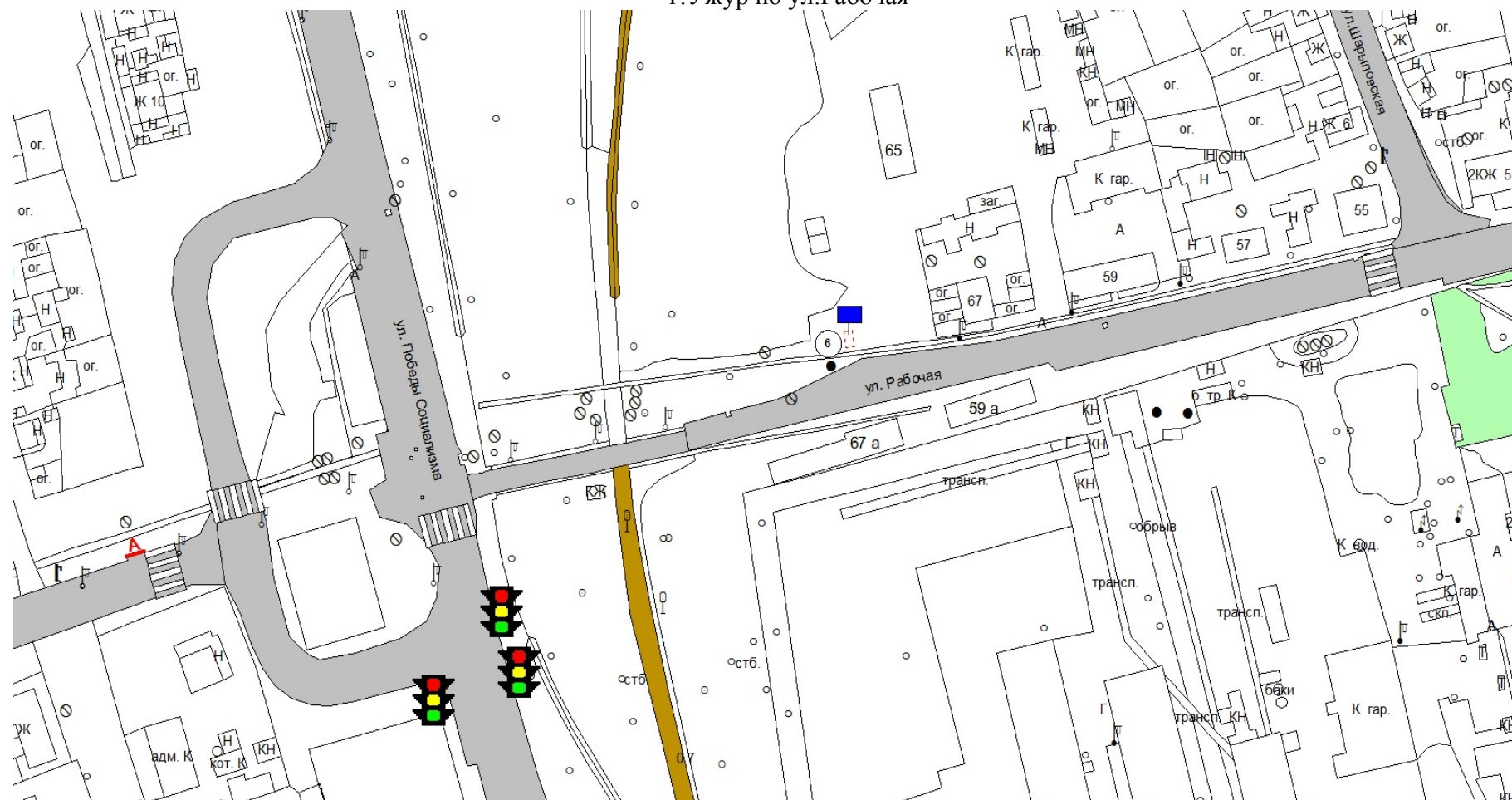
Схема размещения рекламных конструкций на территории Ужурского района
г.Ужур по ул.Победа Социализма



Примечание:

№ п/п	Адрес рекламного места	Тип конструкции
5	г.Ужур, ул.Победа Социализма, № 34 «а»	Отдельстоящая, щитовая (билборд), площадь информационного поля 18 кв.м., технические характеристики конструкции: материал каркаса – металлический уголок, швеллер, обшивка – фанера, способ крепления изображения – с помощью саморезов к деревянному основанию, без подсветки

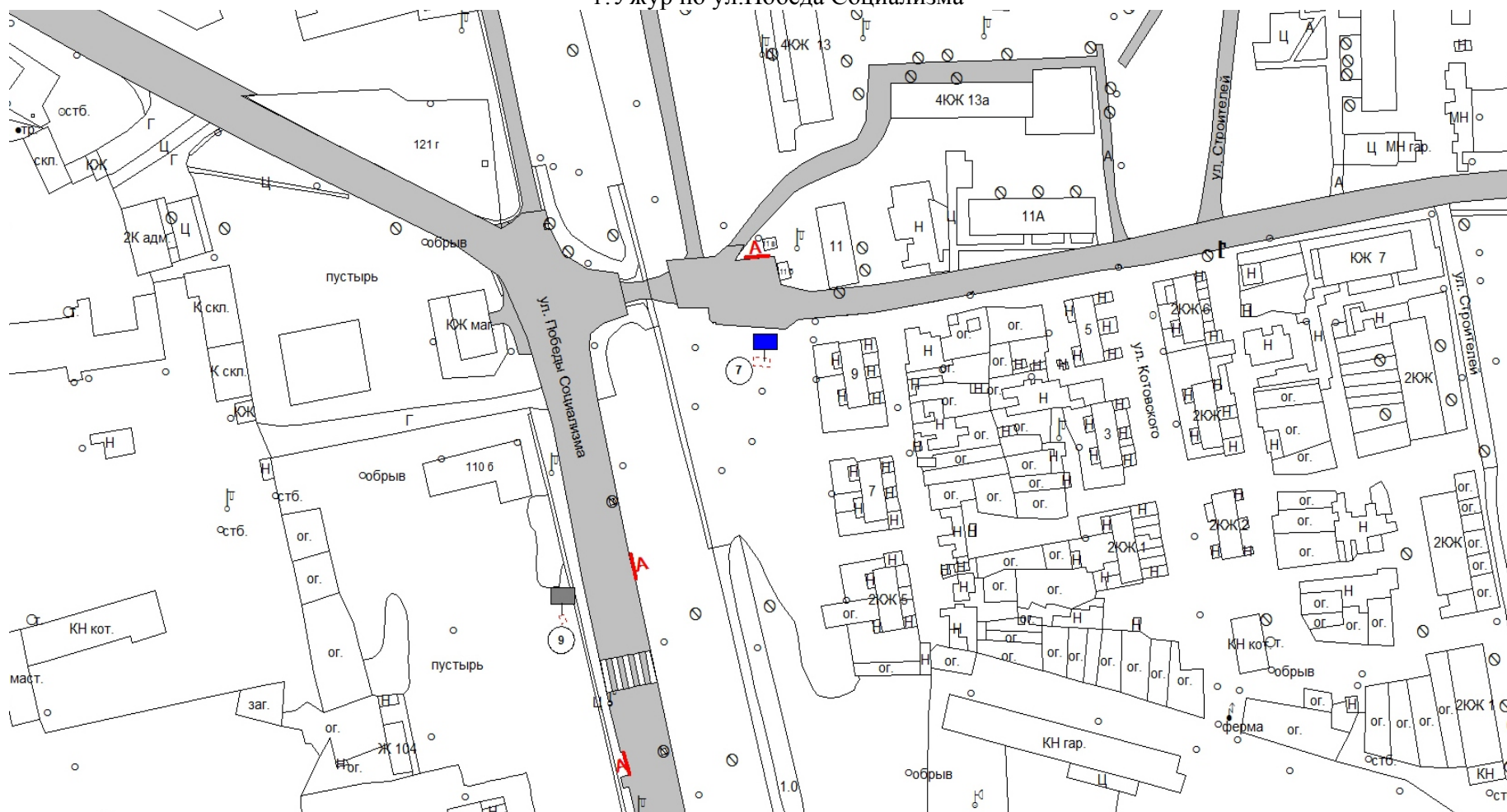
Схема размещения рекламных конструкций на территории Ужурского района
г.Ужур по ул.Рабочая



Примечание:

№ п/п	Адрес рекламного места	Тип конструкции
6	г.Ужур, ул.Рабочая, 67 «в»	Отдельностоящая, щитовая (билборд), площадь информационного поля 18 кв.м., технические характеристики конструкции: материал каркаса – металлический уголок, швеллер, обшивка – фанера, способ крепления изображения – с помощью саморезов к деревянному основанию, без подсветки

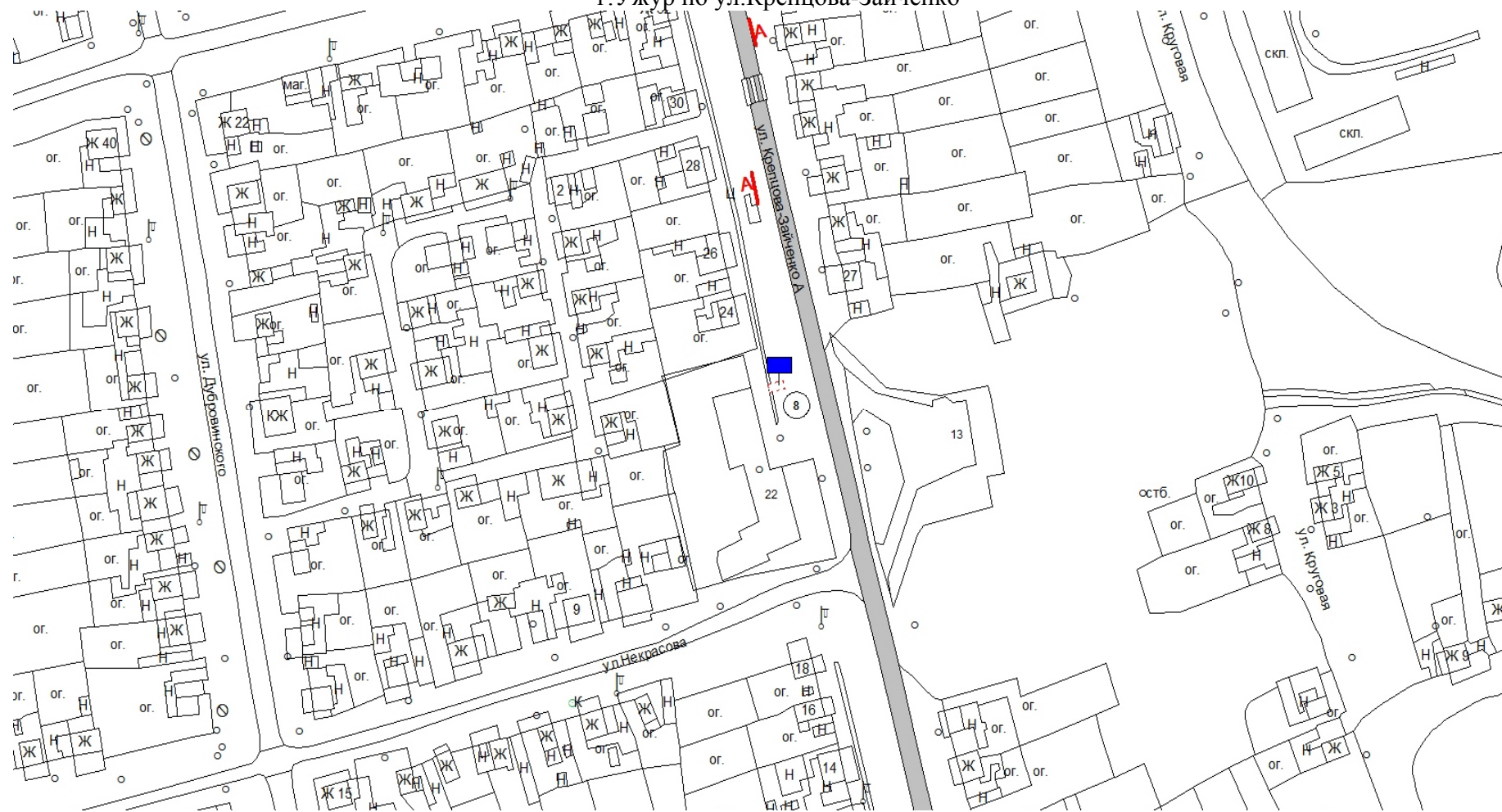
**Схема размещения рекламных конструкций на территории Ужурского района
г.Ужур по ул.Победа Социализма**



Примечание:

№ п/п	Адрес рекламного места	Тип конструкции
7	г.Ужур, ул.Победа Социализма, № 9 «а»	Отдельностоящая, щитовая (билборд), площадь информационного поля 18 кв.м., технические характеристики конструкции: материал каркаса – металлический уголок, швеллер, обшивка – фанера, способ крепления изображения – с помощью саморезов к деревянному основанию, без подсветки

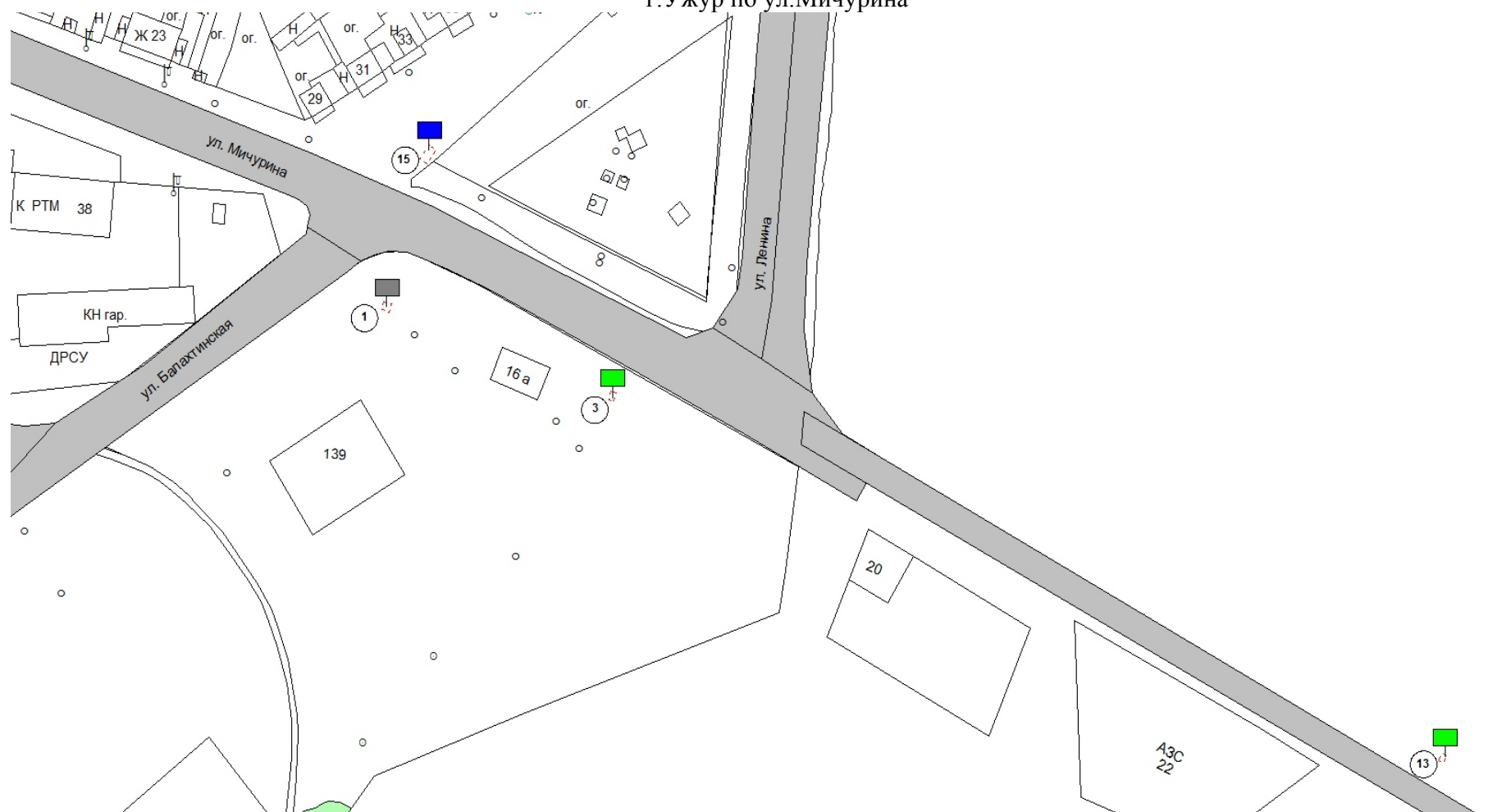
Схема размещения рекламных конструкций на территории Ужурского района
г. Ужур по ул.Крепцова-Зайченко



Примечание:

№ п/п	Адрес рекламного места	Тип конструкции
8	г. Ужур, ул.Крепцова-Зайченко, 24 «а»	Отдельностоящая, щитовая (билборд), площадь информационного поля 18 кв.м., технические характеристики конструкции: материал каркаса – металлический уголок, швеллер, обшивка – фанера, способ крепления изображения – с помощью саморезов к деревянному основанию, без подсветки

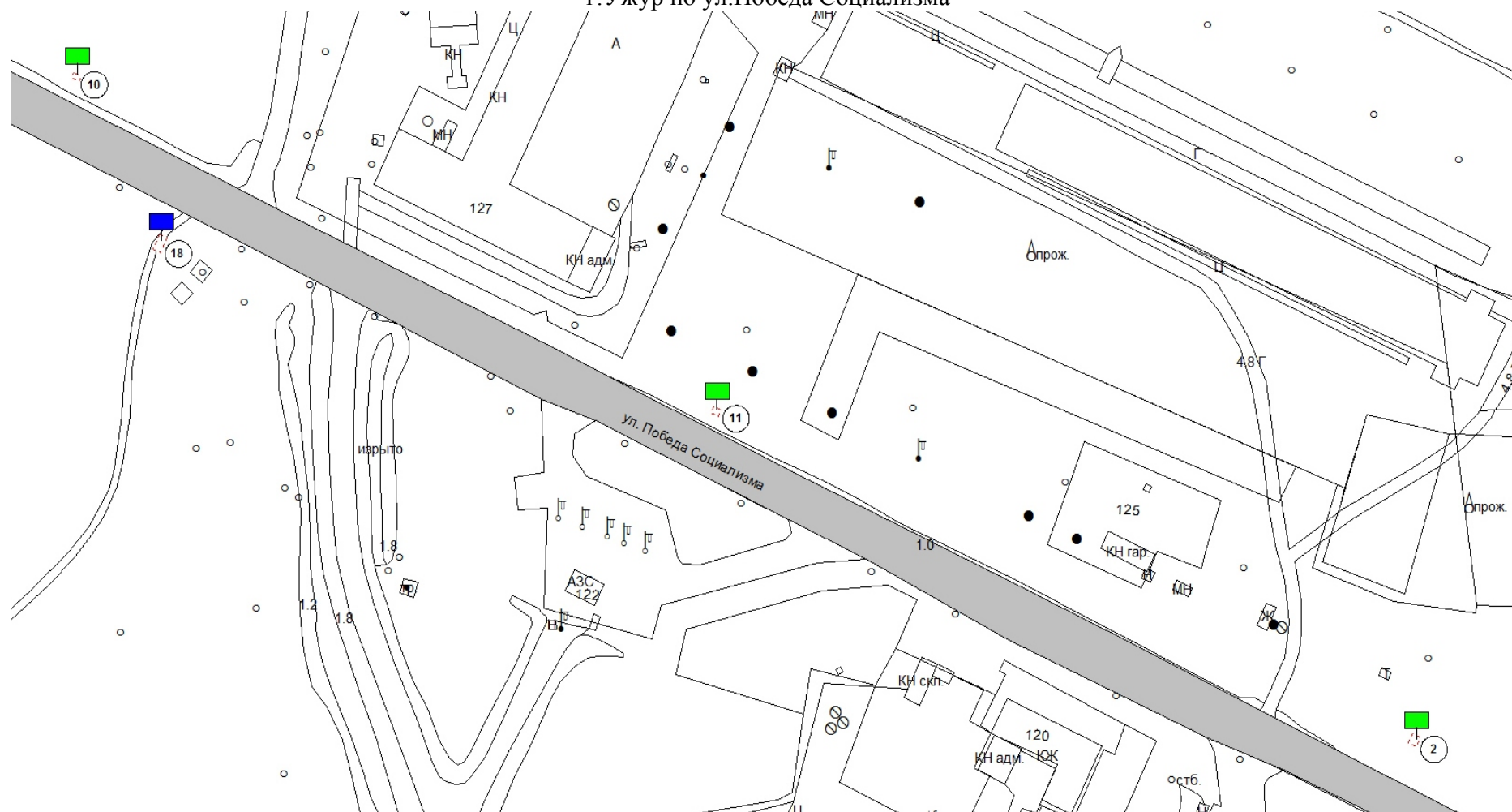
Схема размещения рекламных конструкций на территории Ужурского района
г.Ужур по ул.Мичурина



Примечание:

№ п/п	Адрес рекламного места	Тип конструкции
15	г.Ужур, ул.Мичурина, № 31 «а», (жилой дом), в 38 м. от ориентира по направлению на юго-запад	Отдельностоящая, щитовая (билборд), площадь информационного поля 18 кв.м., технические характеристики конструкции: материал каркаса – металлический уголок, швеллер, обшивка – фанера, способ крепления изображения – с помощью саморезов к деревянному основанию, без подсветки

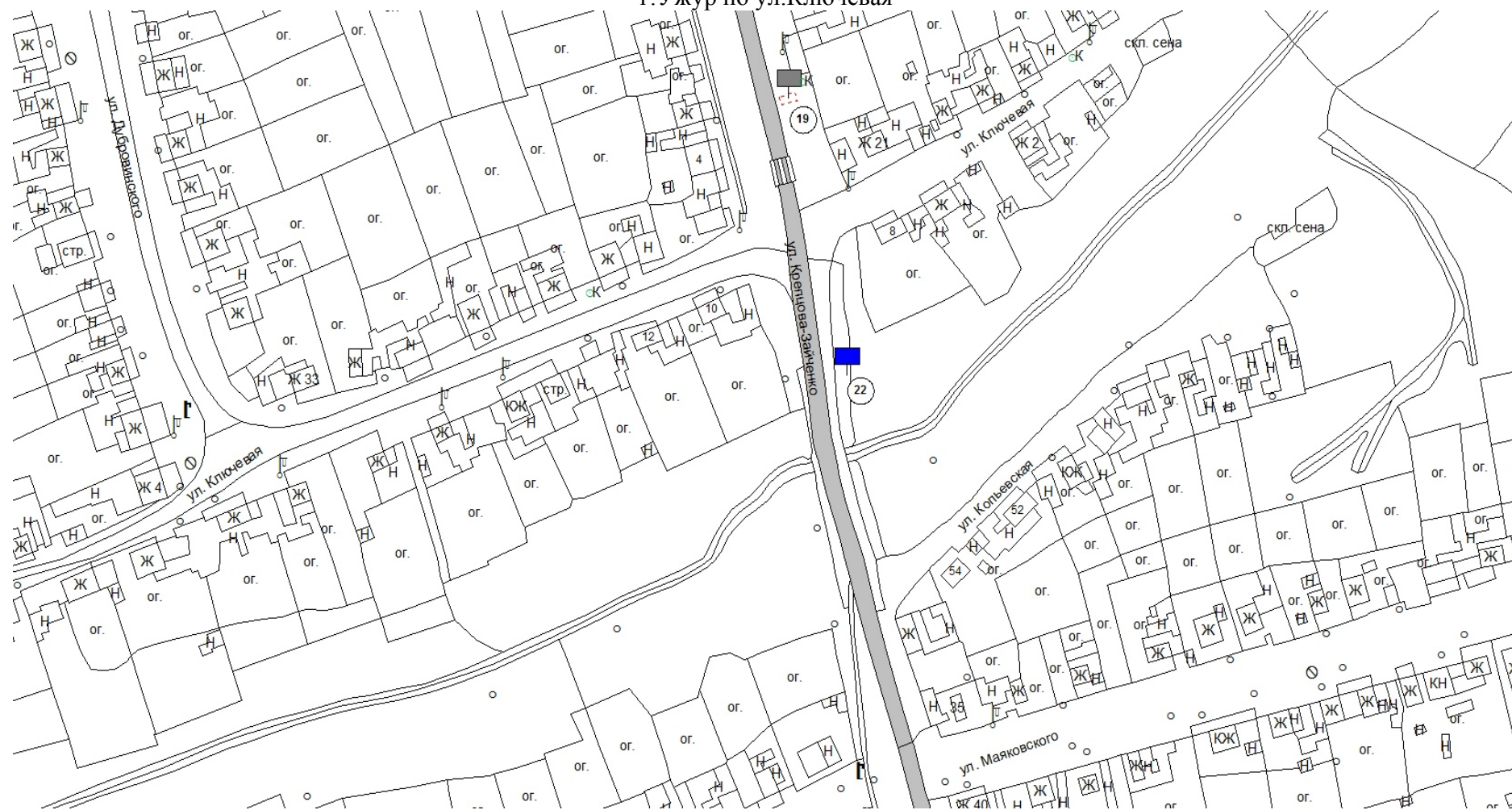
Схема размещения рекламных конструкций на территории Ужурского района
г.Ужур по ул.Победа Социализма



Примечание:

№ п/п	Адрес рекламного места	Тип конструкции
18	г.Ужур, в 200 м. по направлению на северо-запад от земельного участка № 122 по ул.Победа Социализма	Отдельностоящая, щитовая (билборд), площадь информационного поля 18 кв.м., технические характеристики конструкции: материал каркаса – металлический уголок, швеллер, обшивка – фанера, способ крепления изображения – с помощью саморезов к деревянному основанию, без подсветки

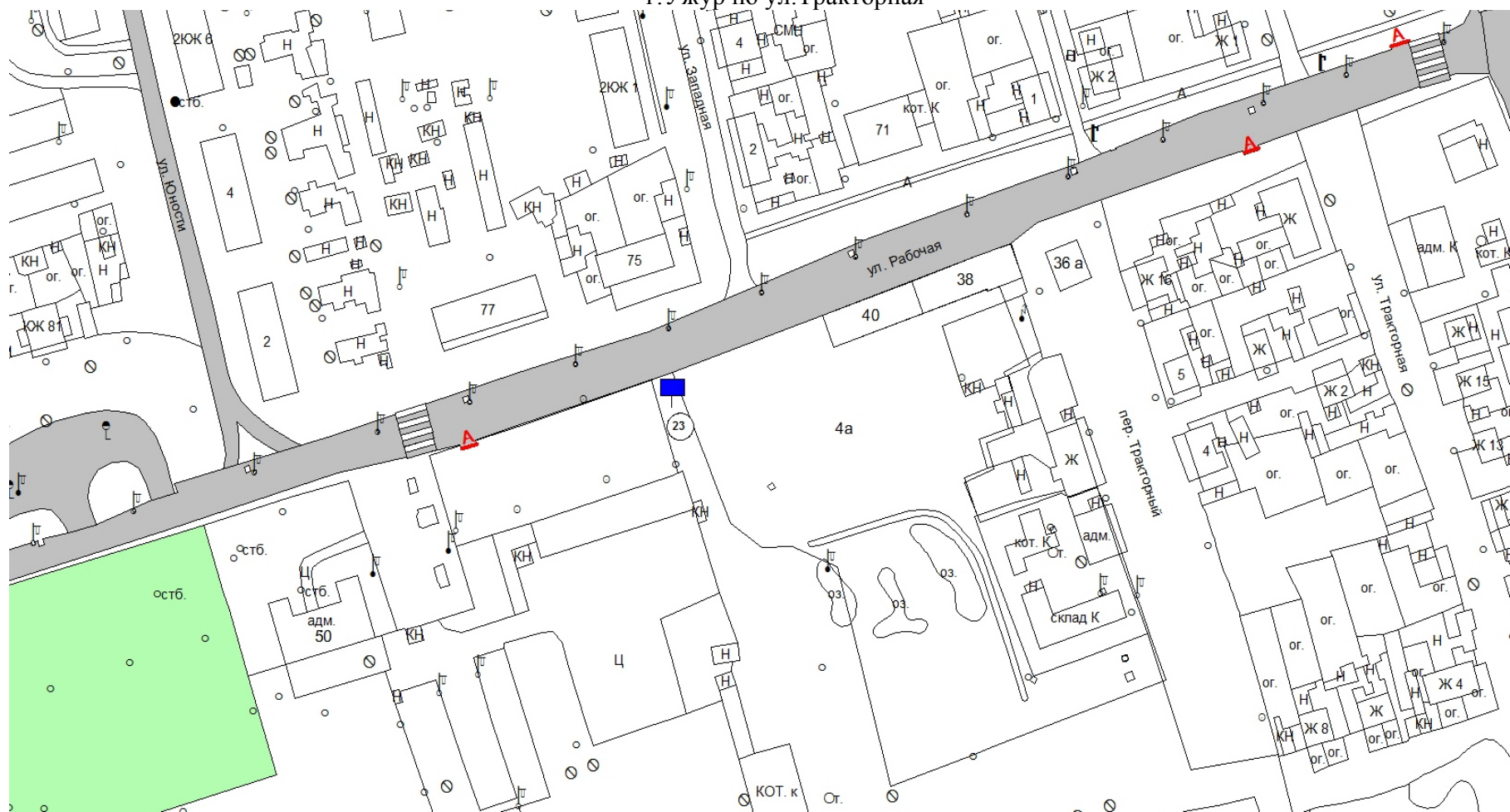
**Схема размещения рекламных конструкций на территории Ужурского района
г. Ужур по ул. Ключевая**



Примечание:

№ п/п	Адрес рекламного места	Тип конструкции
22	г. Ужур, в 15 м. от земельного участка по ул. Ключевая, 8, по направлению на юго-запад	Отдельностоящая, щитовая (билборд), площадь информационного поля 18 кв.м., технические характеристики конструкции: материал каркаса – металлический уголок, швеллер, обшивка – фанера, способ крепления изображения – с помощью саморезов к деревянному основанию, без подсветки

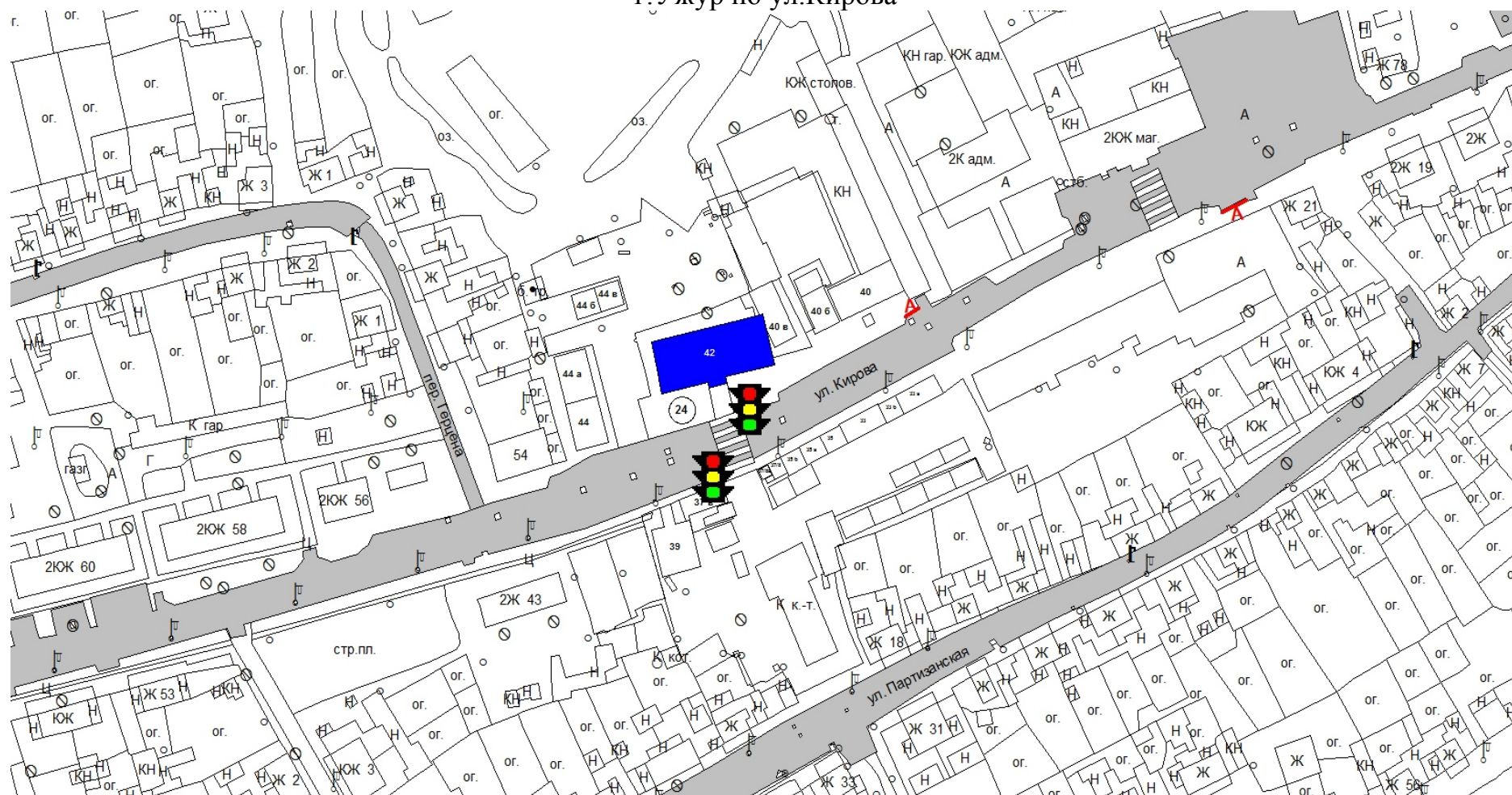
Схема размещения рекламных конструкций на территории Ужурского района
г.Ужур по ул.Тракторная



Примечание:

№ п/п	Адрес рекламного места	Тип конструкции
23	г.Ужур, в 5 м. от земельного участка по ул.Тракторная, 4 «а», по направлению на запад	Отдельностоящая, щитовая (билборд), площадь информационного поля 18 кв.м., технические характеристики конструкции: материал каркаса – металлический уголок, швеллер, обшивка – фанера, способ крепления изображения – с помощью саморезов к деревянному основанию, без подсветки

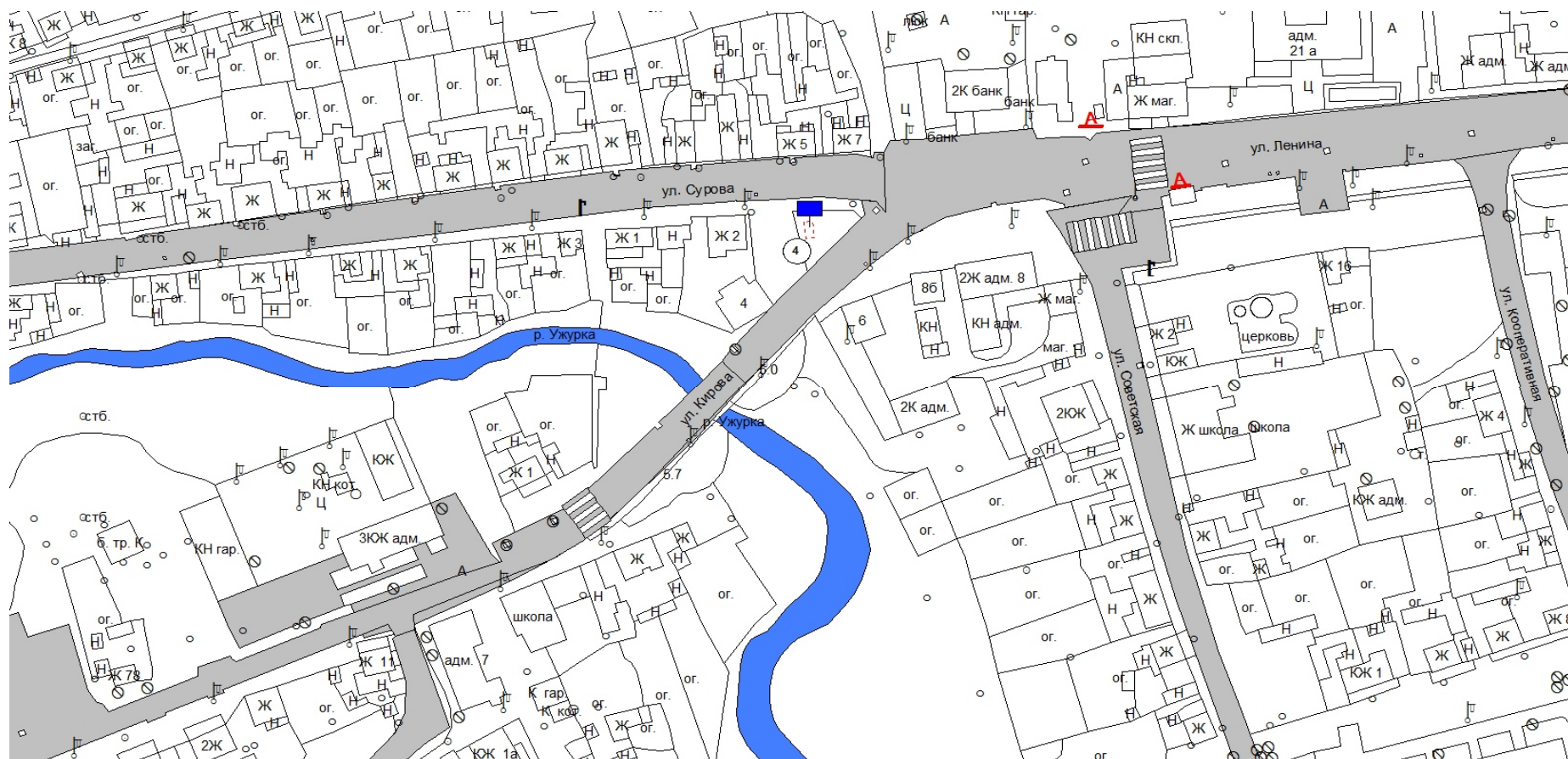
**Схема размещения рекламных конструкций на территории Ужурского района
г.Ужур по ул.Кирова**



Примечание:

№ п/п	Адрес рекламного места	Тип конструкции
24	г.Ужур, ул.Кирова, д.42	Рекламная конструкция на общественном здании - полноцветный SMD LED медиаэкран P10, с размером информационного поля 12 кв.м., крепление к кирпичной стене анкерами

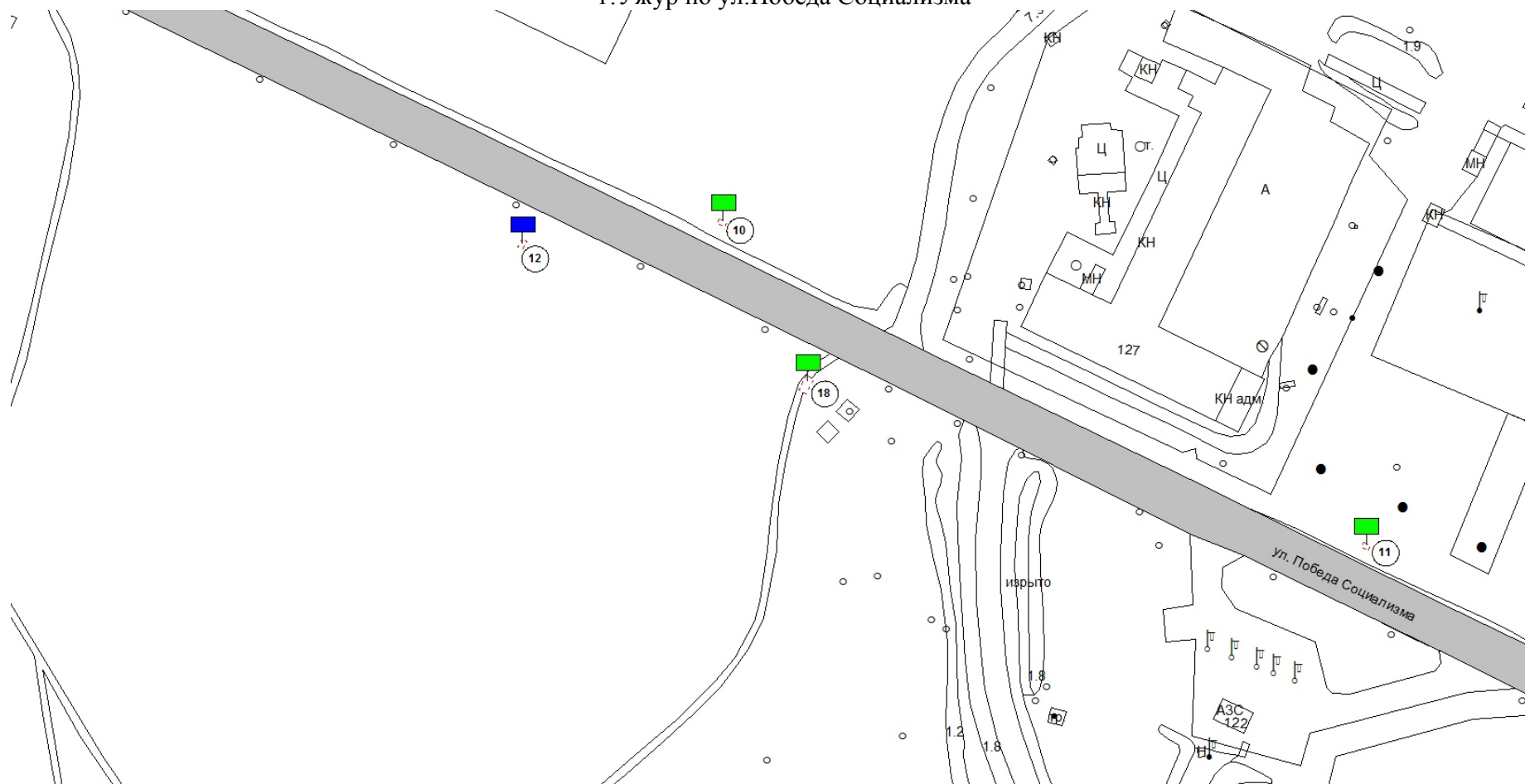
Схема размещения рекламных конструкций на территории Ужурского района
г. Ужур по ул.Ленина



Примечание:

№ п/п	Адрес рекламного места	Тип конструкции
4	г. Ужур, ул.Ленина, 4 «а»	Отдельностоящая, щитовая (билборд), площадь информационного поля 18 кв.м., технические характеристики конструкции: материал каркаса – металлический уголок, швеллер, обшивка – фанера, способ крепления изображения – с помощью саморезов к деревянному основанию, без подсветки

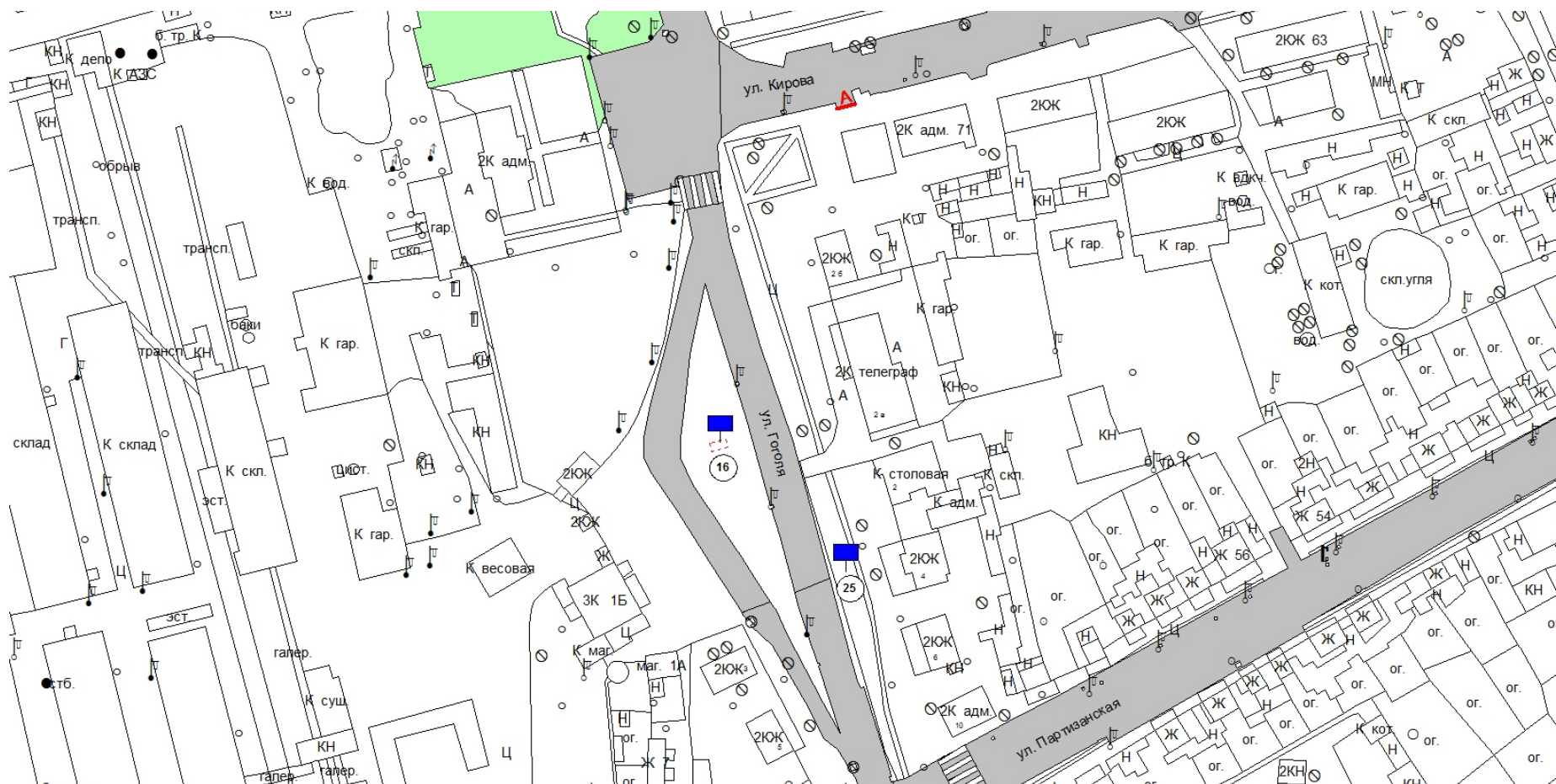
Схема размещения рекламных конструкций на территории Ужурского района
г.Ужур по ул.Победа Социализма



Примечание:

№ п/п	Адрес рекламного места	Тип конструкции
12	г.Ужур, 257 м. на северо-запад от земельного участка № 122 по ул.Победа Социализма	Отдельностоящая, щитовая (билборд), площадь информационного поля 18 кв.м., технические характеристики конструкции: материал каркаса – металлический уголок, швеллер, обшивка – фанера, способ крепления изображения – с помощью саморезов к деревянному основанию, без подсветки

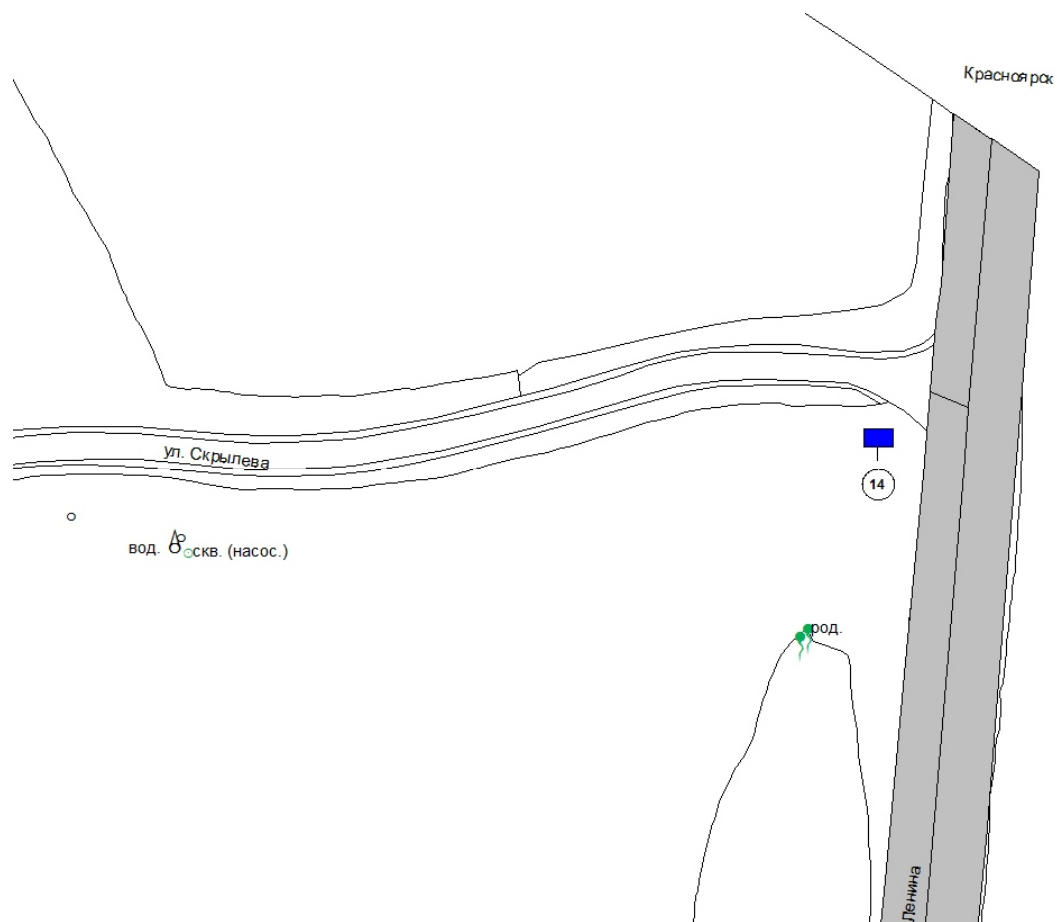
Схема размещения рекламных конструкций на территории Ужурского района
г.Ужур по ул.Гоголя



Примечание:

№ п/п	Адрес рекламного места	Тип конструкции
16	В 95 м. по направлению на северо-запад от ориентира нежилого здания, расположенного за пределами участка. Адрес ориентира: Красноярский край, Ужурский район, г.Ужур ул.Гоголя, д.1 «а»	Отдельностоящая, щитовая (билборд), площадь информационного поля 18 кв.м., технические характеристики конструкции: материал каркаса – металлический уголок, швеллер, обшивка – фанера, способ крепления изображения – с помощью металлических скоб к деревянному основанию, без подсветки

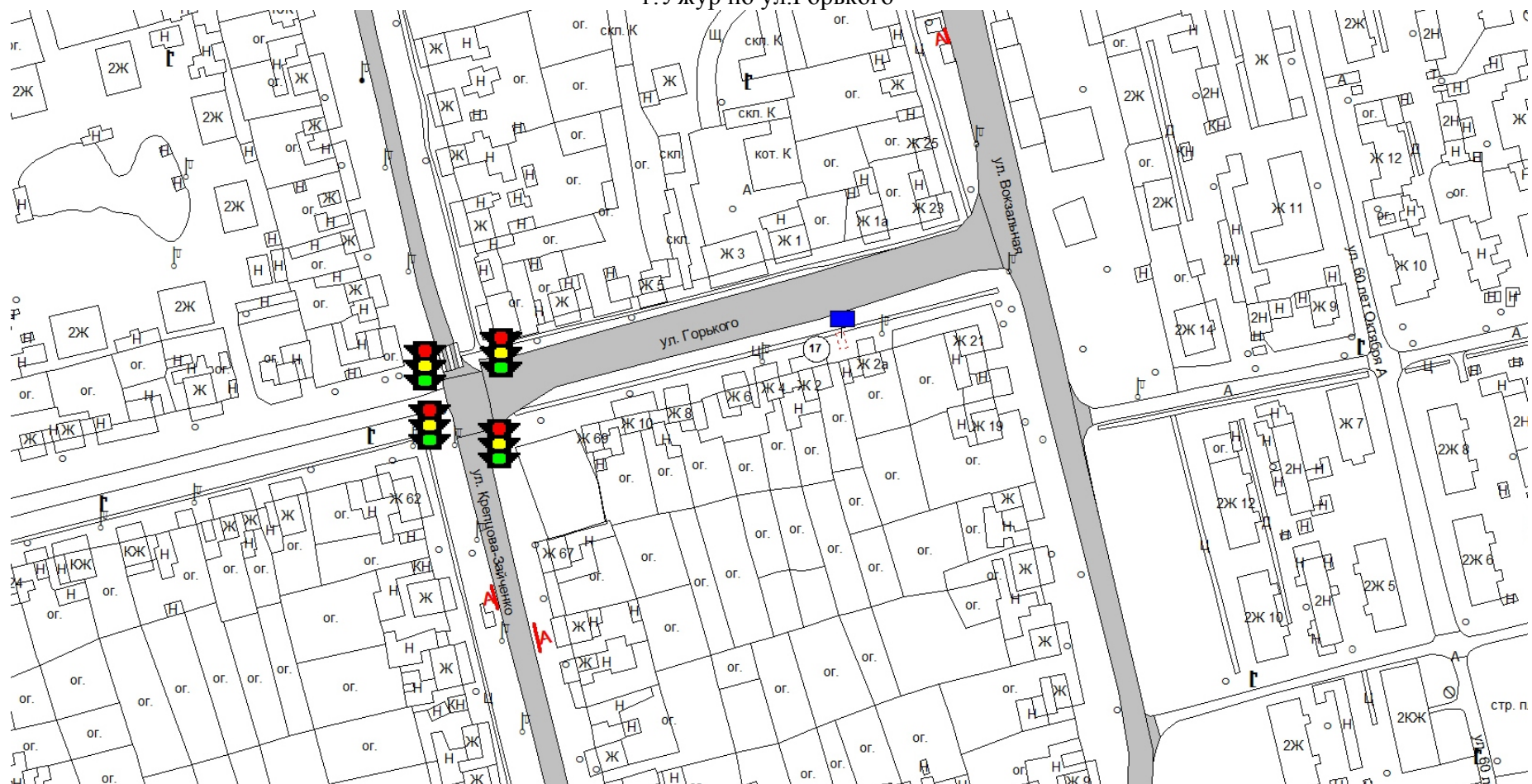
Схема размещения рекламных конструкций на территории Ужурского района
г.Ужур по ул.Скрылева



Примечание:

№ п/п	Адрес рекламного места	Тип конструкции
14	Красноярский край, Ужурский район, г.Ужур, ул.Скрылева «Второй родник на р.Ужурка»	Отдельностоящая, щитовая (билборд), площадь информационного поля 18 кв.м., технические характеристики конструкции: материал каркаса – металлический уголок, швеллер, обшивка – фанера, способ крепления изображения – с помощью саморезов к деревянному основанию, без подсветки

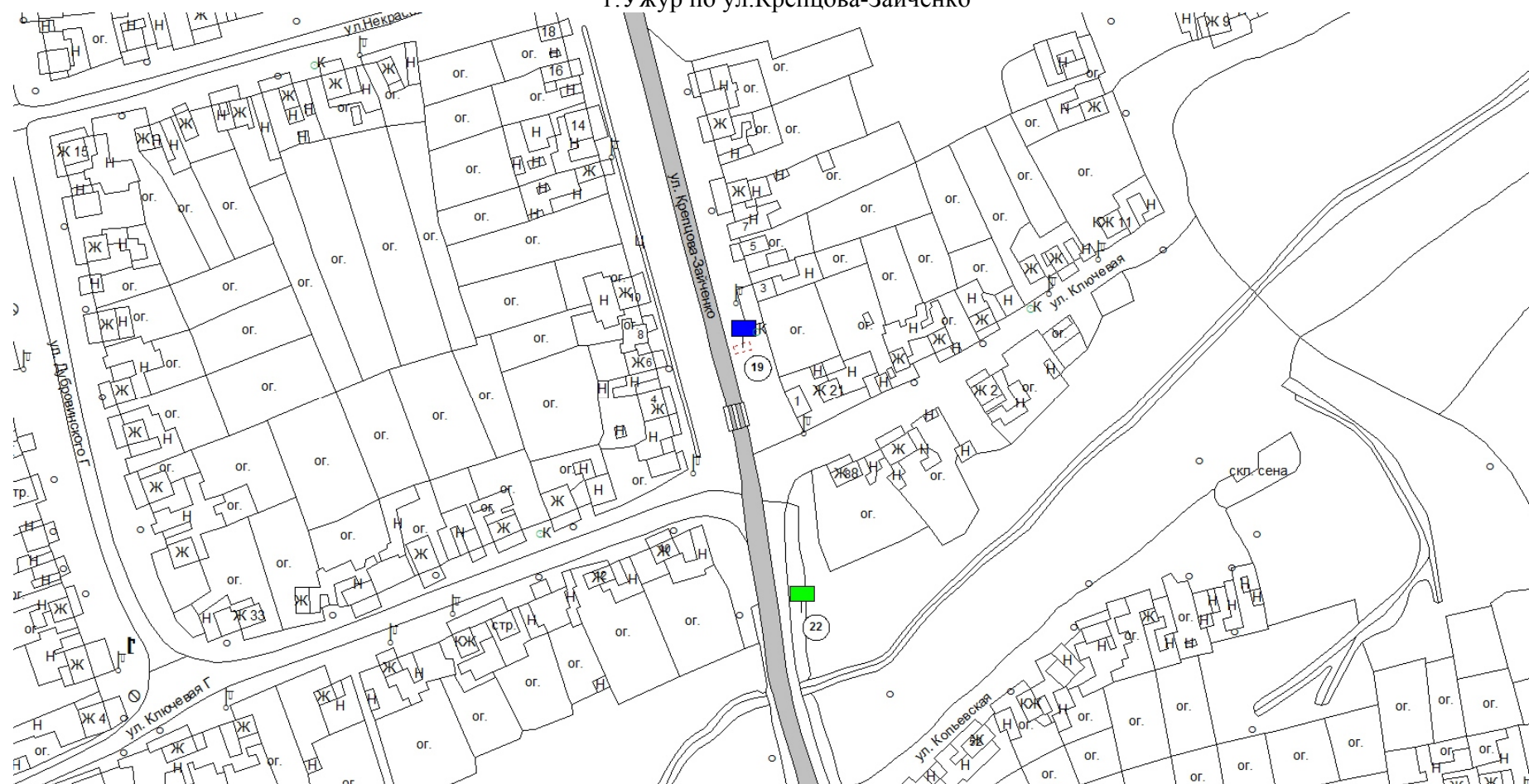
Схема размещения рекламных конструкций на территории Ужурского района
г.Ужур по ул.Горького



Примечание:

№ п/п	Адрес рекламного места	Тип конструкции
17	г.Ужур, ул.Горького, в 8 м. по направлению на северо-запад от жилого дома № 2 «а»	Отдельностоящая, щитовая (билборд), площадь информационного поля 18 кв.м., технические характеристики конструкции: материал каркаса – металлический уголок, швеллер, обшивка – фанера, способ крепления изображения – с помощью металлических скоб к деревянному основанию, без подсветки

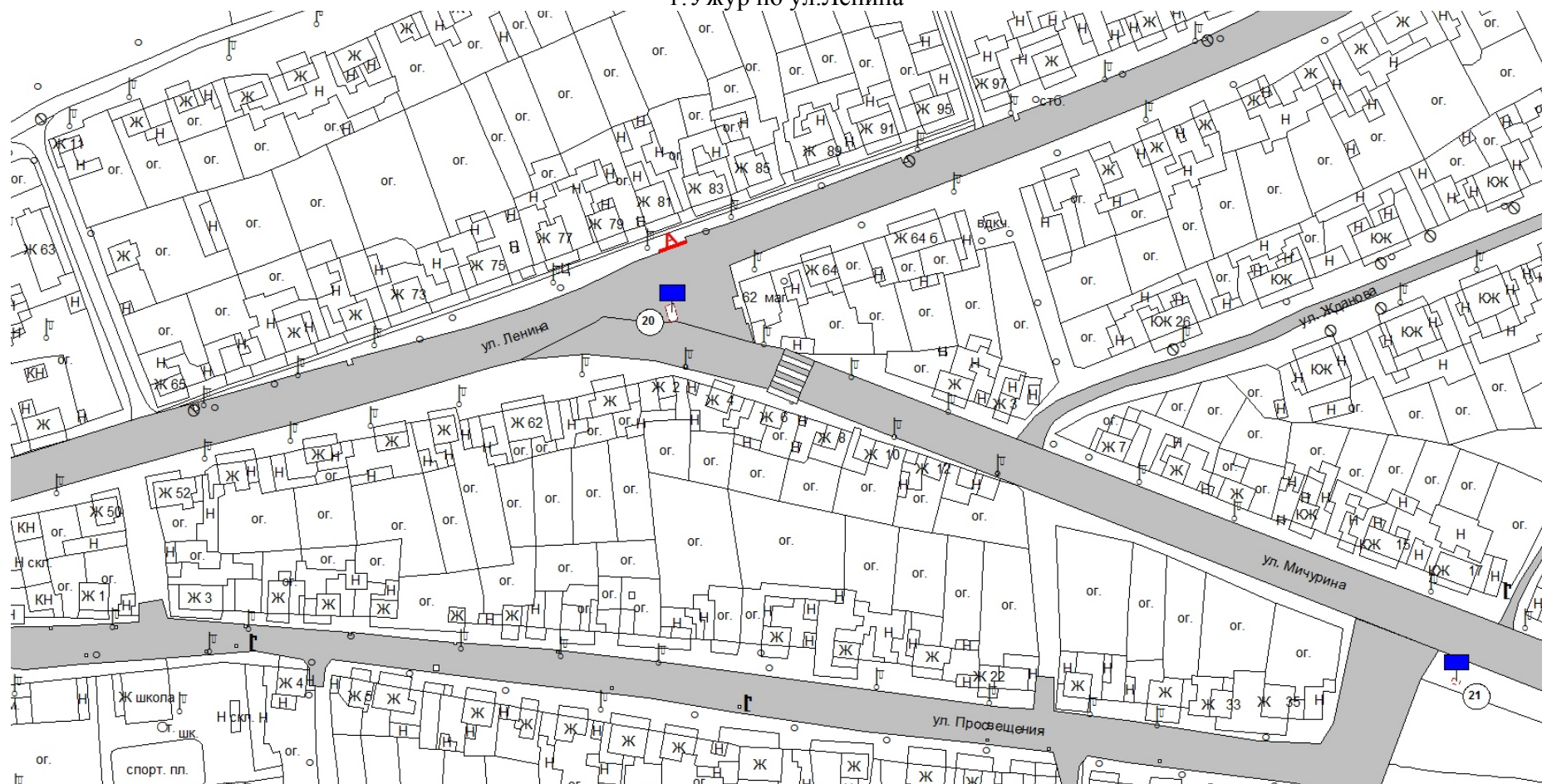
Схема размещения рекламных конструкций на территории Ужурского района
г.Ужур по ул.Крепцова-Зайченко



Примечание:

№ п/п	Адрес рекламного места	Тип конструкции
19	г. Ужур, ул.Крепцова-Зайченко , в 18 м. по направлению на северо-восток от жилого дома № 3	Отдельностоящая, щитовая (билборд), площадь информационного поля 18 кв.м., технические характеристики конструкции: материал каркаса – металлический уголок, швеллер, обшивка – фанера, способ крепления изображения – с помощью металлических скоб к деревянному основанию, без подсветки

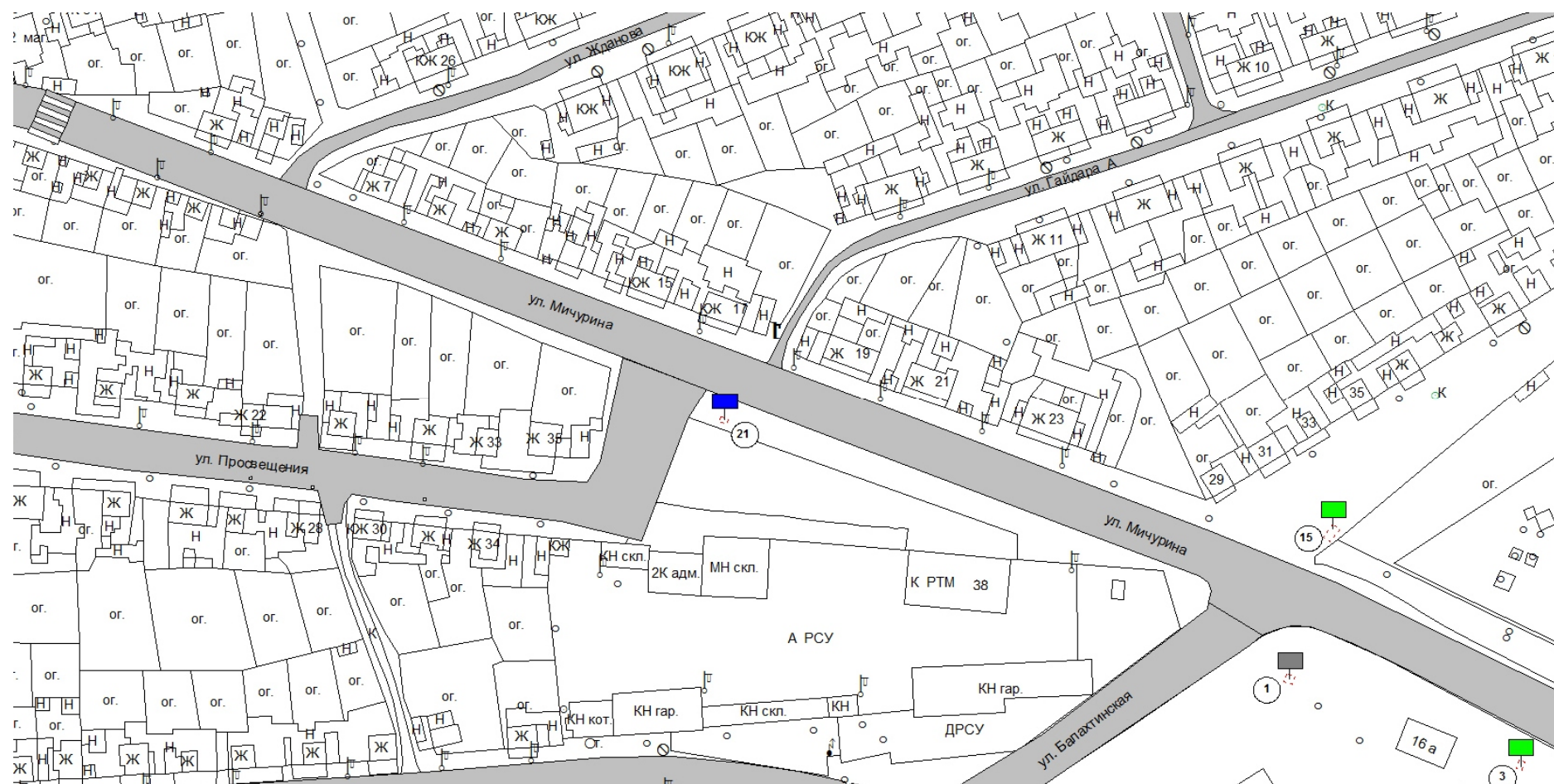
**Схема размещения рекламных конструкций на территории Ужурского района
г.Ужур по ул.Ленина**



Примечание:

№ п/п	Адрес рекламного места	Тип конструкции
20	В 40 м. по направлению на запад от нежилого здания, расположенного за пределами участка. Адрес ориентира: Красноярский край, Ужурский район, г.Ужур, ул.Ленина, 62.	Отдельностоящая, щитовая (билборд), площадь информационного поля 18 кв.м., технические характеристики конструкции: материал каркаса – металлический уголок, швеллер, обшивка – фанера, способ крепления изображения – с помощью металлических скоб к деревянному основанию, без подсветки

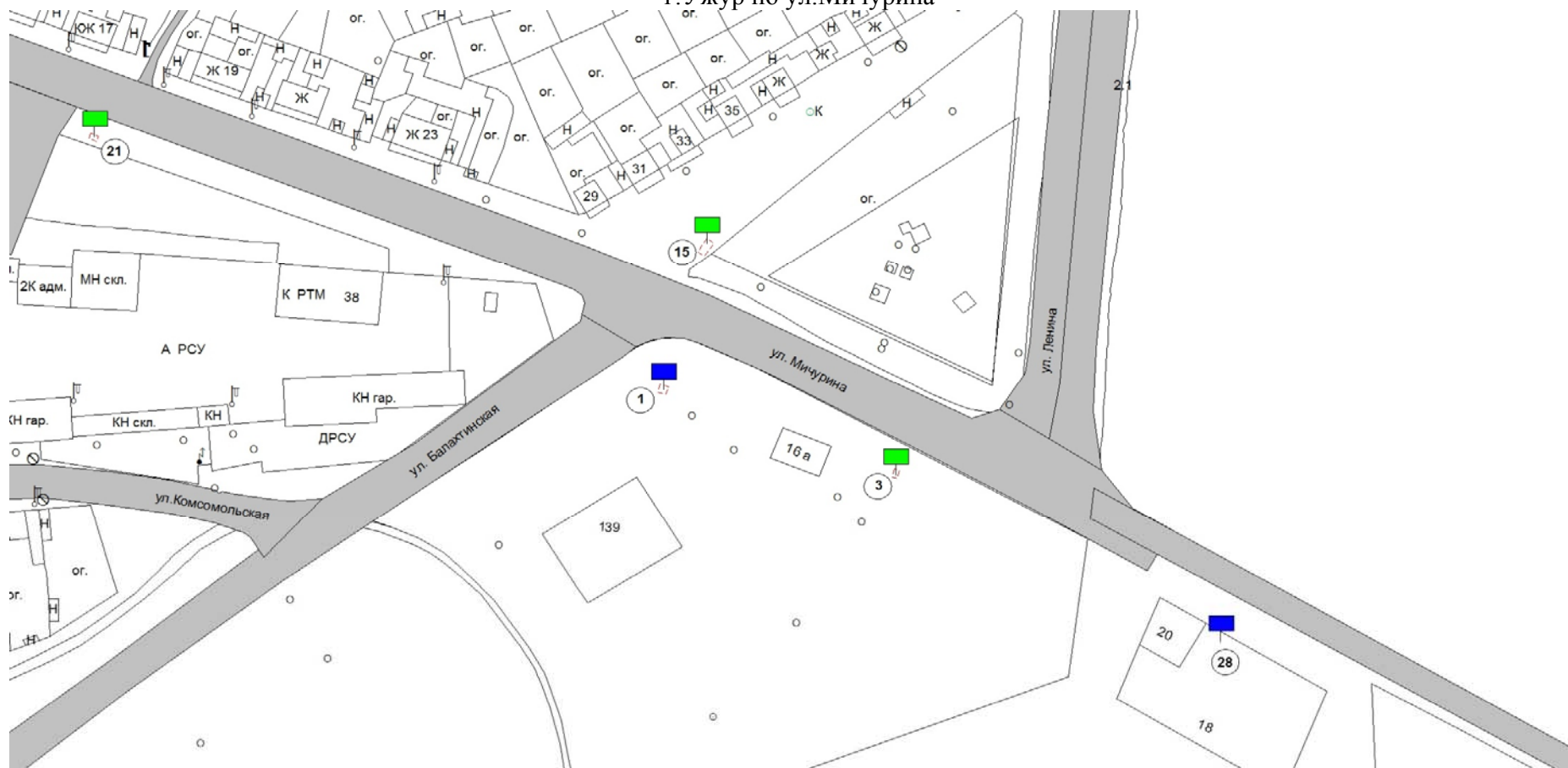
Схема размещения рекламных конструкций на территории Ужурского района
г.Ужур по ул.Просвещения



Примечание:

№ п/п	Адрес рекламного места	Тип конструкции
21	г.Ужур, ул.Просвещения № 38 «а»	Отдельностоящая, щитовая (билборд), площадь информационного поля 18 кв.м., технические характеристики конструкции: материал каркаса – металлический уголок, швеллер, обшивка – фанера, способ крепления изображения – с помощью саморезов к деревянному основанию, без подсветки

Схема размещения рекламных конструкций на территории Ужурского района
г.Ужур по ул.Мичурина



Примечание:

№ п/п	Адрес рекламного места	Тип конструкции
1	г.Ужур, ул.Мичурина, в 46 м. по направлению на северо-запад от временного сооружения № 16 «а»	Отдельстоящая, щитовая (билборд), площадь информационного поля 18 кв.м., технические характеристики конструкции: материал каркаса – металлический уголок, швеллер, обшивка – фанера, способ крепления изображения – с помощью саморезов к деревянному основанию, без подсветки

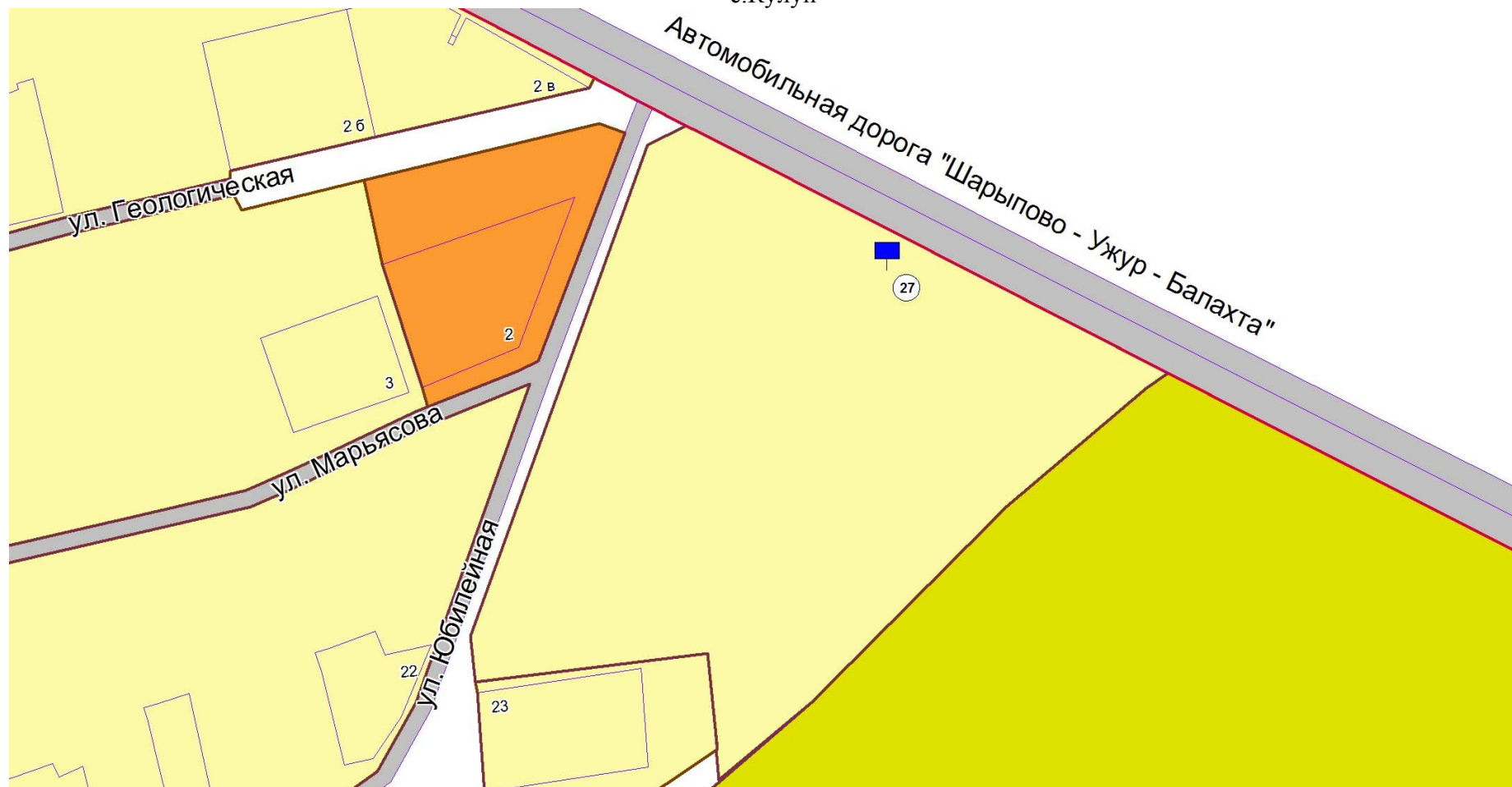
Схема размещения рекламных конструкций на территории Ужурского района
с.Кулун, по ул.Главная



Примечание:

№ п/п	Адрес рекламного места	Тип конструкции
26	Ужурский район, с.Кулун, ул.Главная, 54 «а»	Отдельстоящая, щитовая (билборд), площадь информационного поля 18 кв.м., технические характеристики конструкции: материал каркаса – металлический уголок, швеллер, обшивка – фанера, способ крепления изображения – с помощью саморезов к деревянному основанию, без подсветки

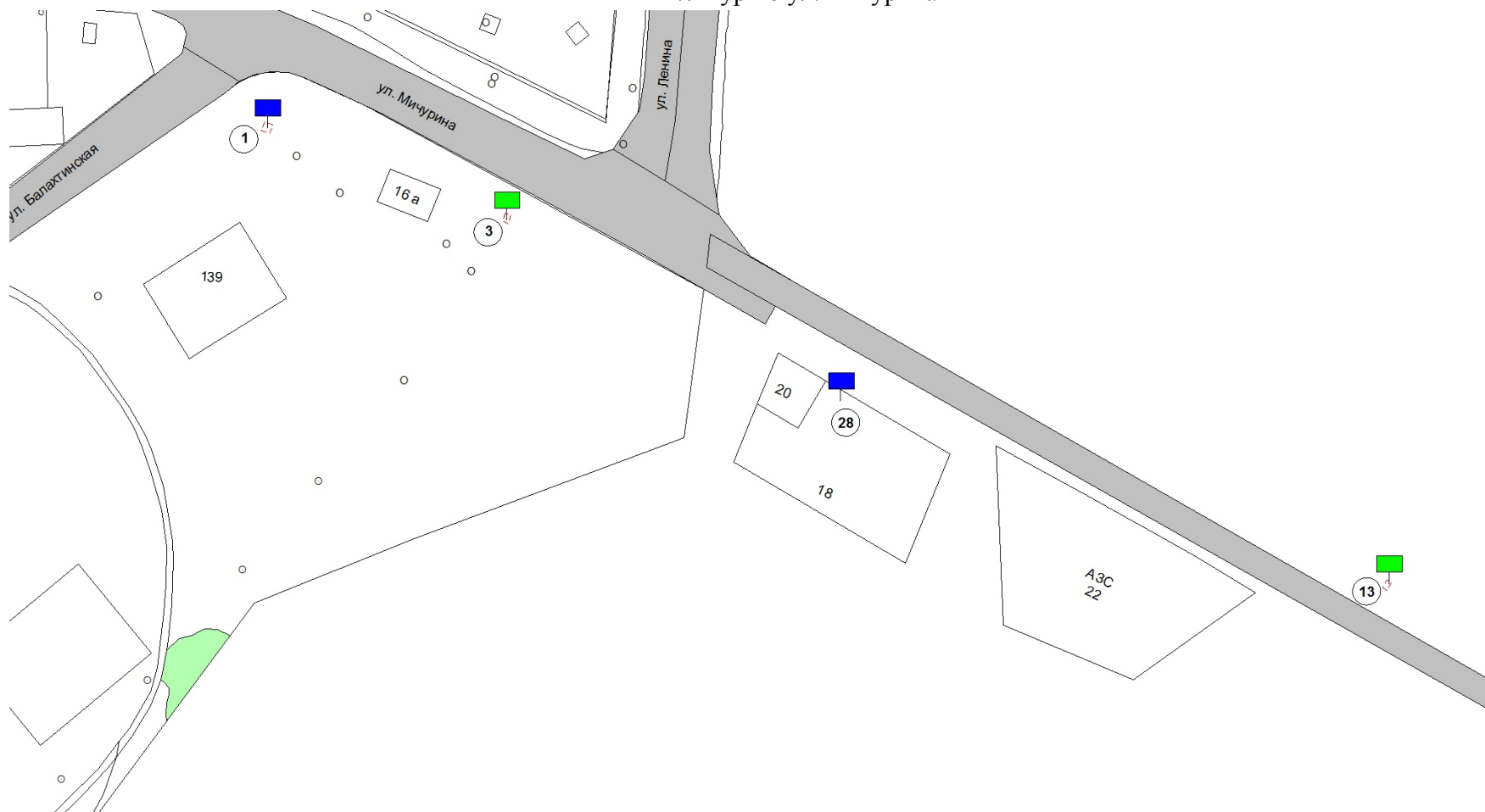
Схема размещения рекламных конструкций на территории Ужурского района
с.Кулун



Примечание:

№ п/п	Адрес рекламного места	Тип конструкции
27	Ужурский район, с.Кулун, придорожная полоса автомобильной дороги «Шарыпово-Ужур-Балахта» на км 65+360 (справа)	Отдельностоящая, щитовая (билборд), площадь информационного поля 18 кв.м., технические характеристики конструкции: материал каркаса – металлический уголок, швеллер, обшивка – фанера, способ крепления изображения – с помощью саморезов к деревянному основанию, без подсветки

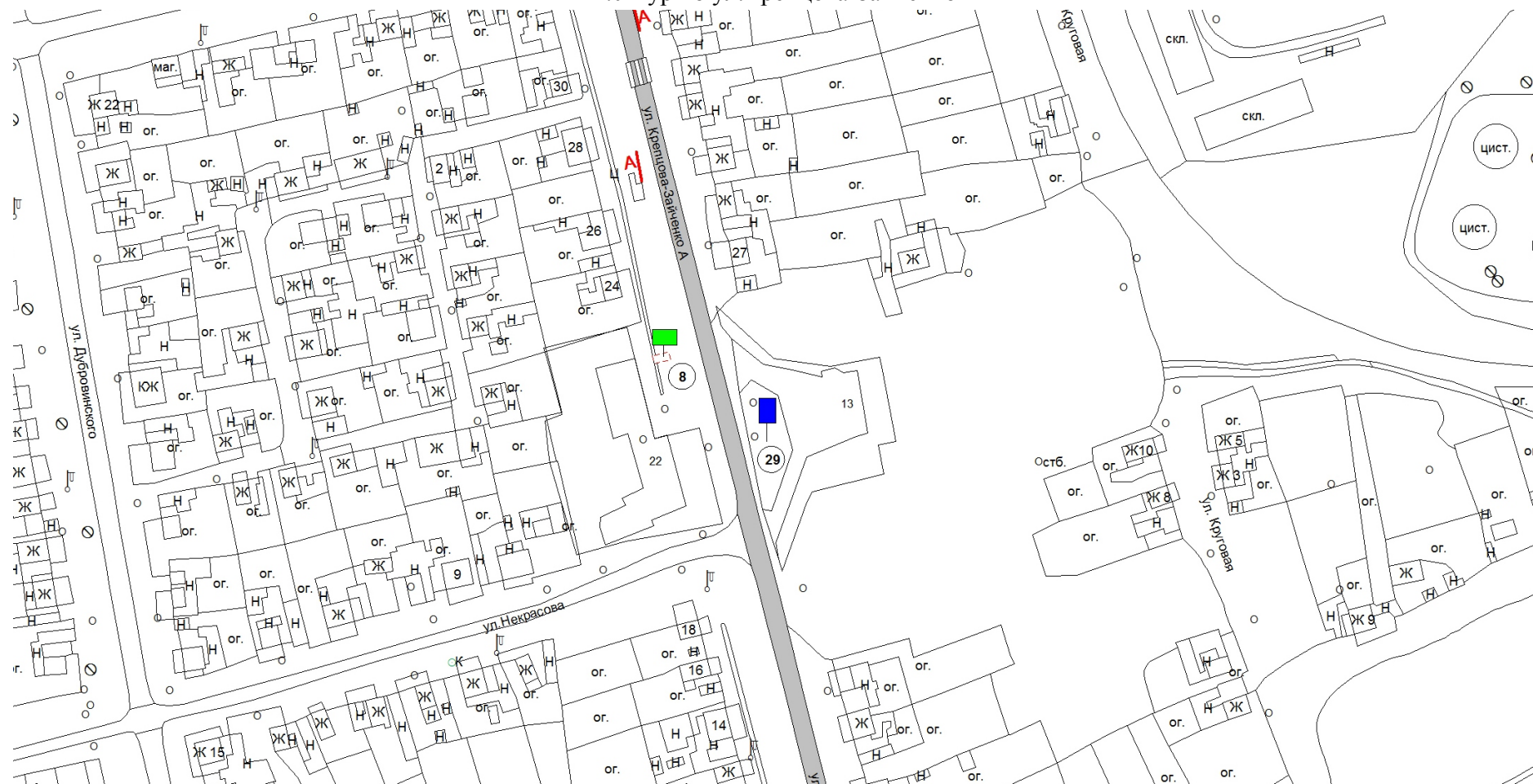
Схема размещения рекламных конструкций на территории Ужурского района
г.Ужур по ул.Мичурина



Примечание:

№ п/п	Адрес рекламного места	Тип конструкции
28	г.Ужур, ул.Мичурина, 18	Отдельностоящая, щитовая (билборд), площадь информационного поля 18 кв.м., технические характеристики конструкции: материал каркаса – металлический уголок, швеллер, обшивка – фанера, способ крепления изображения – с помощью саморезов к деревянному основанию, без подсветки

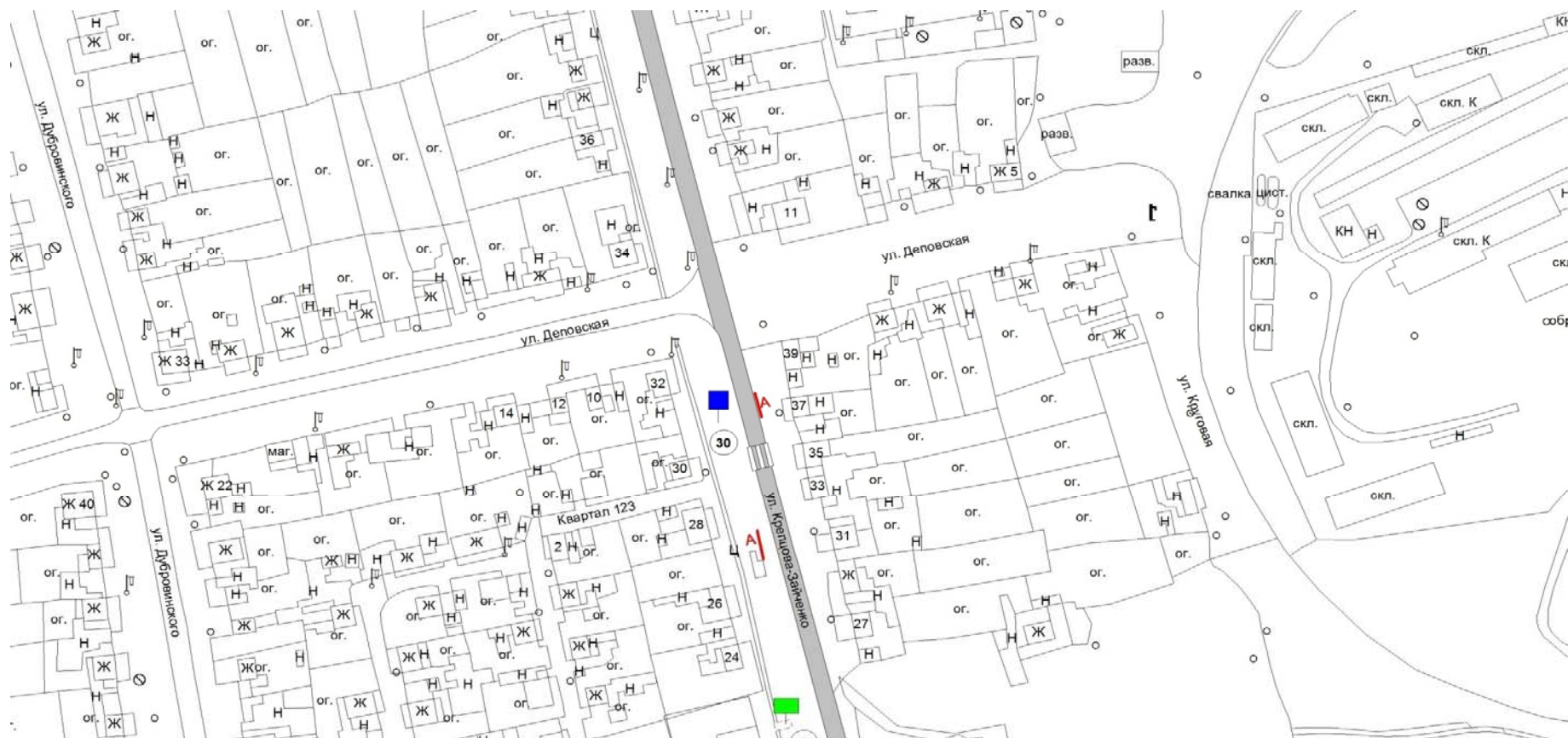
**Схема размещения рекламных конструкций на территории Ужурского района
г.Ужур по ул.Крепцова-Зайченко**



Примечание:

№ п/п	Адрес рекламного места	Тип конструкции
29	г.Ужур, ул.Крепцова-Зайченко, 13 «а»	Отдельностоящая, стела, площадь информационного поля 12 кв.м., технические характеристики: материал каркаса и стоек – металл, облицовка панелями из композита, светодиодное табло закреплено в пластиковых коробах на каркас стелы. Подсветка снизу двумя прожекторами.

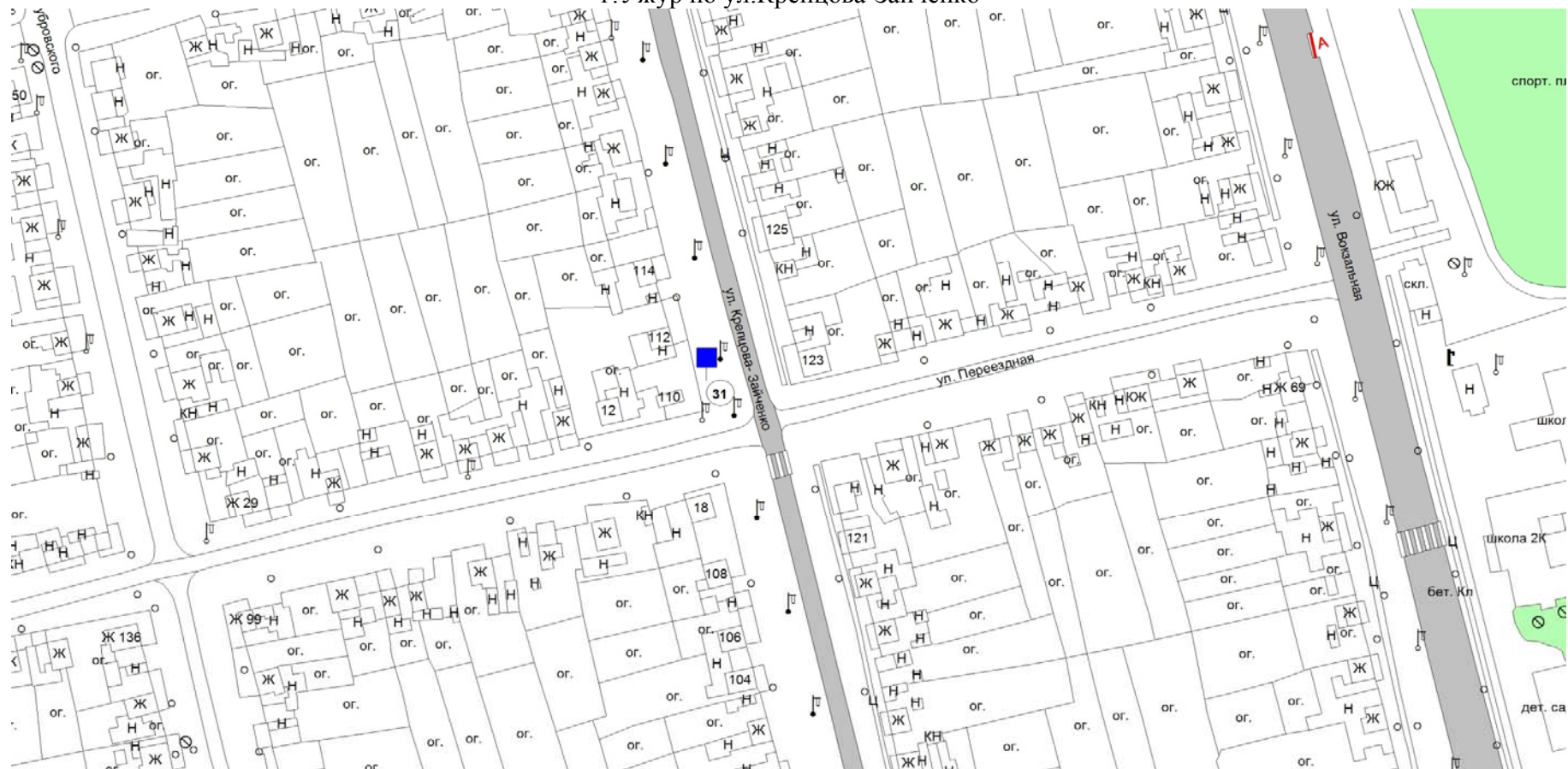
Схема размещения рекламных конструкций на территории Ужурского района
г.Ужур по ул.Крепцова-Зайченко



Примечание:

№ п/п	Адрес рекламного места	Тип конструкции
30	Красноярский край, Ужурский район, г.Ужур, ул.Крепцова-Зайченко, 30, в 22 м. на северо-восток	Отдельстоящая, щитовая (билборд), площадь информационного поля 12 кв.м., технические характеристики конструкции: материал каркаса – металлический уголок, швеллер, обшивка – фанера, способ крепления изображения – с помощью саморезов к деревянному основанию, без подсветки

Схема размещения рекламных конструкций на территории Ужурского района
г.Ужур по ул.Крепцова-Зайченко



Примечание:

№ п/п	Адрес рекламного места	Тип конструкции
31	Красноярский край, Ужурский район, г.Ужур, ул.Крепцова-Зайченко, д.110 в 6 м. на восток	Отдельстоящая, щитовая (билборд), площадь информационного поля 12 кв.м., технические характеристики конструкции: материал каркаса – металлический уголок, швеллер, обшивка – фанера, способ крепления изображения – с помощью саморезов к деревянному основанию, без подсветки

