









Схема размещения рекламных конструкций на территории Ужурского района г.Ужур



Масштаб 1:6000

Условные обозначения:

- | | | | |
|---|--|---|---|
|  | - Рекламная конструкция с площадью информационного поля 12 кв.м. (шитовая, отдельно стоящая, двусторонняя) |  | - Рекламная конструкция с площадью информационного поля 12 кв.м. (полноцветный SMD LED меликэжран P10, на здании) ранее внесенная в схему |
|  | - Рекламная конструкция с площадью информационного поля 18 кв.м. (шитовая, отдельно стоящая, двусторонняя) |  | - Автобусная остановка |
|  | - Рекламная конструкция с площадью информационного поля 18 кв.м. (шитовая, отдельно стоящая, двусторонняя) ранее внесенная в схему |  | - Светофор |
|  | - Рекламная конструкция с площадью информационного поля 12 кв.м. (стелла, отдельно стоящая, двусторонняя) ранее внесенная в схему |  | - Граница ЗАТО п.Солнечный |