



АДМИНИСТРАЦИЯ УЖУРСКОГО РАЙОНА
КРАСНОЯРСКОГО КРАЯ

ПОСТАНОВЛЕНИЕ

12.07.2024

г. Ужур

№ 428

О предоставлении разрешения на условно разрешенный вид использования земельного участка (в редакции постановления администрации Ужурского района от 29.07.2024 № 494)

Рассмотрев заявление Репина Александра Георгиевича, руководствуясь Градостроительным Кодексом Российской Федерации, Уставом Ужурского района Красноярского края, на основании рекомендаций комиссии по подготовке проекта правил землепользования и застройки Солгонского сельсовета о предоставлении разрешения на условно разрешенный вид использования земельного участка, **ПОСТАНОВЛЯЮ:**

1. Предоставить разрешение на условно разрешенный вид использования земельного участка, в кадастровом квартале 24:39:4300001, площадью 145,0 кв.м., местоположением: Российская Федерация, Красноярский край, Ужурский муниципальный район, сельское поселение Солгонский сельсовет, село Солгон, ул. Главная, земельный участок 73б, с кодом 4.4 «Магазины» в территориальной зоне Ж-1 «Зона застройки индивидуальными жилыми домами, малоэтажными жилыми домами и зона жилая личного подсобного хозяйства».

2. Постановление вступает в силу в день, следующий за днем его официального опубликования в специальном выпуске газеты «Сибирский хлебороб».

И.о. главы района

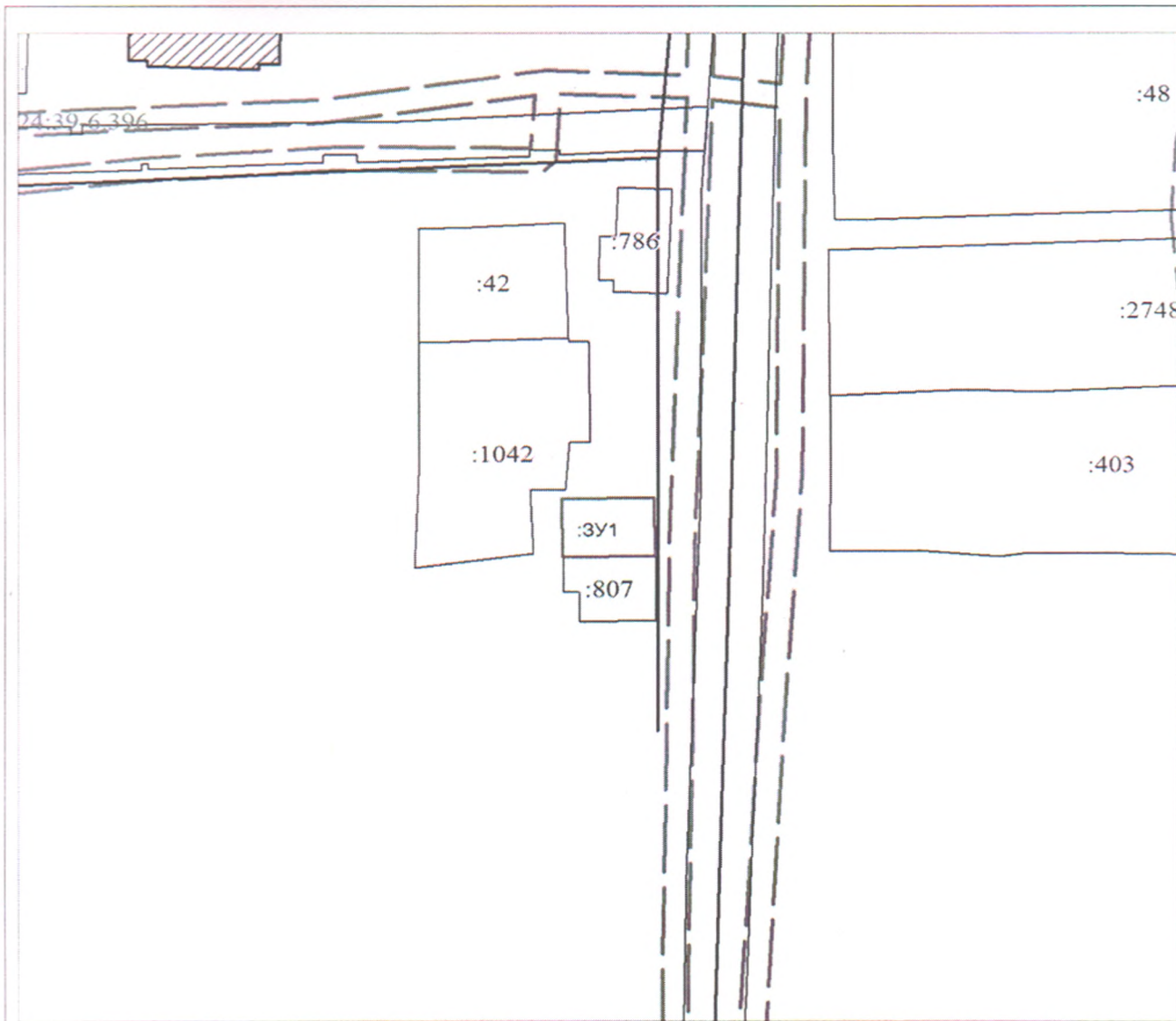
Ю.П. Казанцев



Приложение к постановлению
администрации
от 12.07.2024 № 428


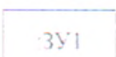



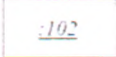

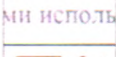
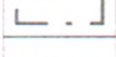
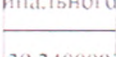

ПЕРЕЧЕНЬ
координат поворотных точек границ территории

Условный номер земельного участка - :ЗУ1		
Площадь земельного участка: 145,0 м ²		
Обозначение характерных точек границ	Координаты, м	
	X	Y
1	2	3
1	615601.94	131706.64
2	615602.16	131721.04
3	615592.11	131721.22
4	615591.87	131706.87
1	615601.94	131706.64



Масштаб 1:1000

Условные обозначения:

	Вновь образованная часть границы, сведения о которой достаточны для определения ее местоположения
	Надписи вновь образованного земельного участка
	Объект капитального строительства
	Объект капитального строительства
	Существующая часть границы, имеющиеся в ЕГРН сведения о которой достаточны для определения ее местоположения
	Надписи кадастрового номера земельного участка
	Граница охранной зоны
	Обозначение границы охранной зоны
	Граница территориальной зоны
	Обозначение границы территориальной зоны
	Обозначение кадастрового квартала

39:340000