



**АДМИНИСТРАЦИЯ УЖУРСКОГО РАЙОНА
КРАСНОЯРСКОГО КРАЯ**

ПОСТАНОВЛЕНИЕ

12.07.2024

29.07.2024г. Ужур

29.07.2024

№ 429

О предоставлении разрешения на условно разрешенный вид использования земельного участка

Рассмотрев заявление Бабина Сергея Сергеевича, руководствуясь Градостроительным Кодексом Российской Федерации, Уставом Ужурского района Красноярского края, на основании рекомендаций комиссии по подготовке проекта правил землепользования и застройки Солгонского сельсовета о предоставлении разрешения на условно разрешенный вид использования земельного участка, ПОСТАНОВЛЯЮ:

1. Предоставить разрешение на условно разрешенный вид использования земельного участка, в кадастровом квартале 24:39:2700001, площадью 112603,0 кв.м., местоположением: Российская Федерация, Красноярский край, Ужурский муниципальный район, сельское поселение Солгонский сельсовет, д.Изыкчуль, ул.Ужурская, земельный участок № 27 а, с кодом 1.20 «Выпас сельскохозяйственных животных» в территориальной зоне СХ-2 «Зона сельскохозяйственного использования», в соответствии с приложением.

2. Постановление вступает в силу в день, следующий за днем его официального опубликования в специальном выпуске газеты «Сибирский хлебороб».

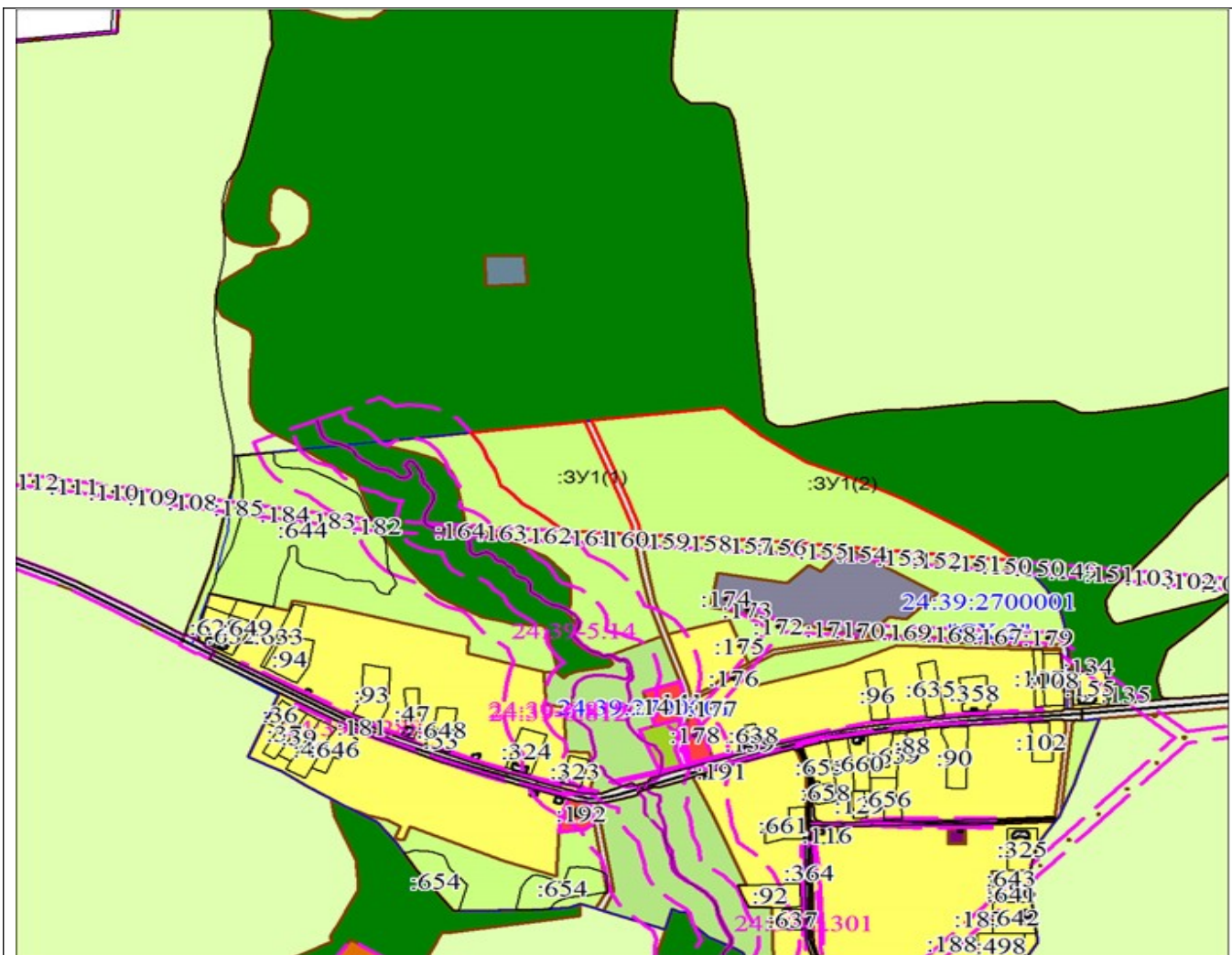
И.о. главы района

Ю.П. Казанцев

Приложение к постановлению
администрации
от 12.07.2024 № 429





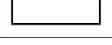
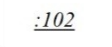





ПЕРЕЧЕНЬ
координат поворотных точек границ территории

Условный номер земельного участка - :ЗУ1, :ЗУ2		
Площадь земельного участка: 112603 м ²		
Обозначение характерных точек границ	Координаты, м	
	X	Y
1	2	3
1	606869.15	111318.80
2	606725.67	111374.29
3	606682.51	111388.74
4	606667.47	111391.23
5	606673.94	111285.61
6	606678.19	111281.83
7	606693.55	111265.31
8	606712.10	111241.38
9	606721.28	111227.03
10	606739.12	111212.86
11	606747.75	111203.02
12	606753.70	111194.26
13	606763.42	111192.22
14	606783.63	111185.34
15	606803.74	111174.15
16	606816.62	111169.81
17	606828.35	111164.03
18	606848.12	111151.79
19	606849.03	111151.08
20	606867.59	111305.67
1	606869.15	111318.80
21	606666.84	111401.47
22	606684.54	111398.54
23	606728.95	111383.74
24	606870.38	111328.96
25	606893.92	111525.44
26	606843.45	111582.67
27	606795.45	111648.26
28	606769.60	111711.85
29	606730.57	111788.69
30	606676.30	111881.04
31	606641.60	111931.07
32	606620.44	111956.99



Масштаб 1:2000

Условные обозначения:

	Вновь образованная часть границы, сведения о которой достаточны для определения ее местоположения
	Надписи вновь образованного земельного участка
	Объект капитального строительства
	Объект капитального строительства
	Существующая часть границы, имеющиеся в ЕГРН сведения о которой достаточны для определения ее местоположения
	Надписи кадастрового номера земельного участка
	Граница охранной зоны
	Обозначение границы охранной зоны
	Граница территориальной зоны
	Обозначение границы территориальной зоны
	Обозначение кадастрового квартала



**ДОКУМЕНТ ПОДПИСАН
ЭЛЕКТРОННОЙ ПОДПИСЬЮ**

Сертификат
Владелец
Действителен

4a0dce09dad14647054b0d851be75ff8
Зарецкий Константин Николаевич
с 08.11.23 16:09:00 по 31.01.25 16:09:00